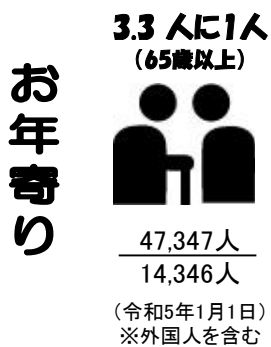
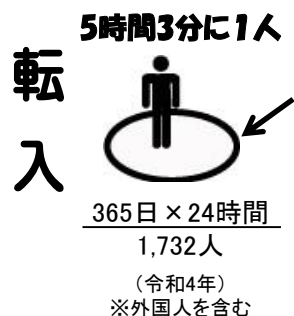
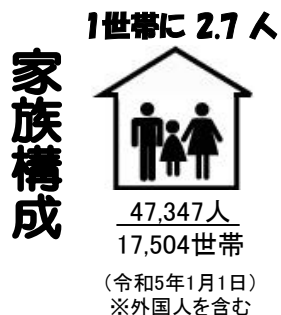
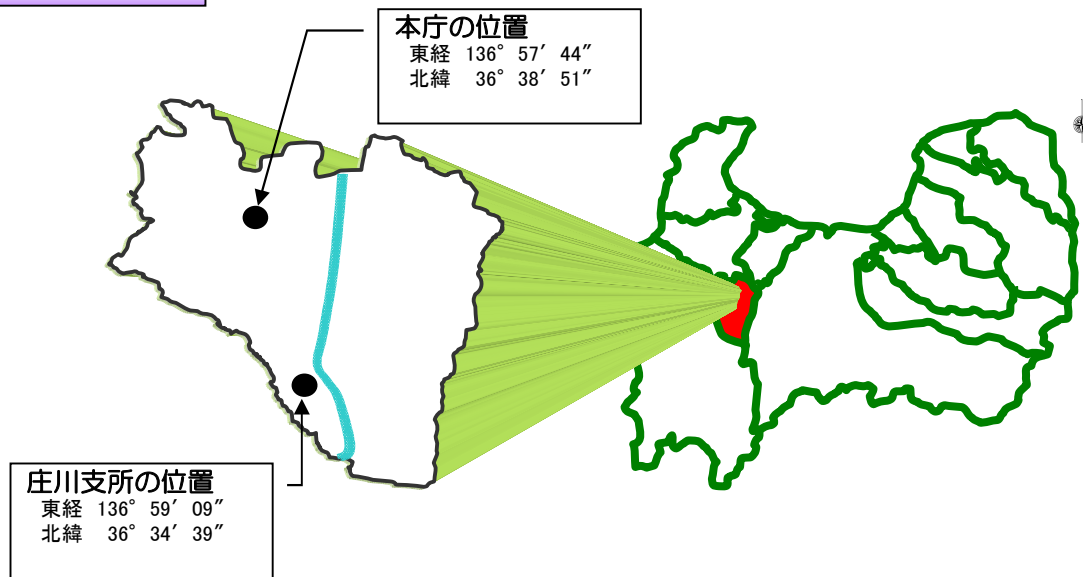


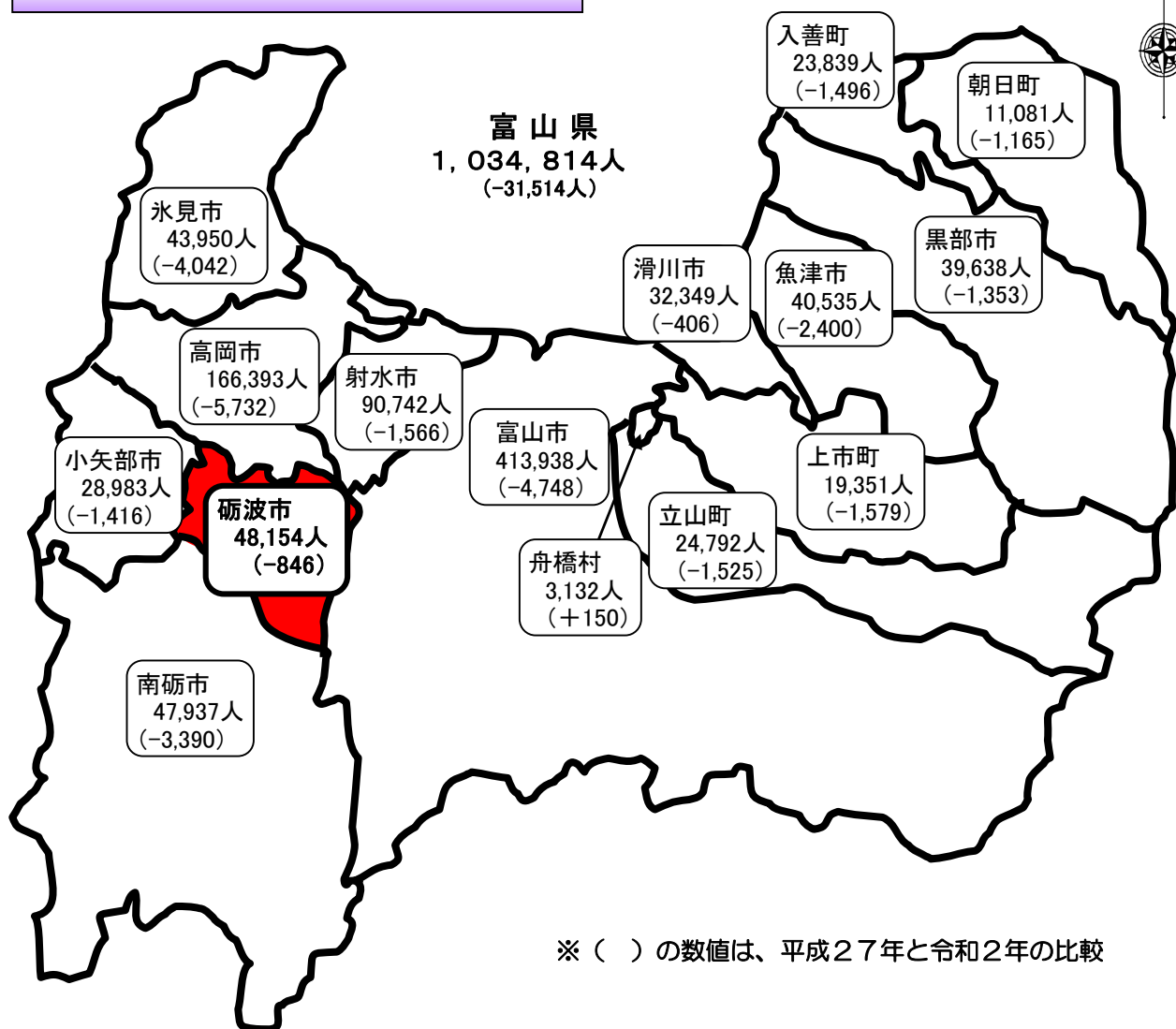
絵で見る統計



砺波市の位置

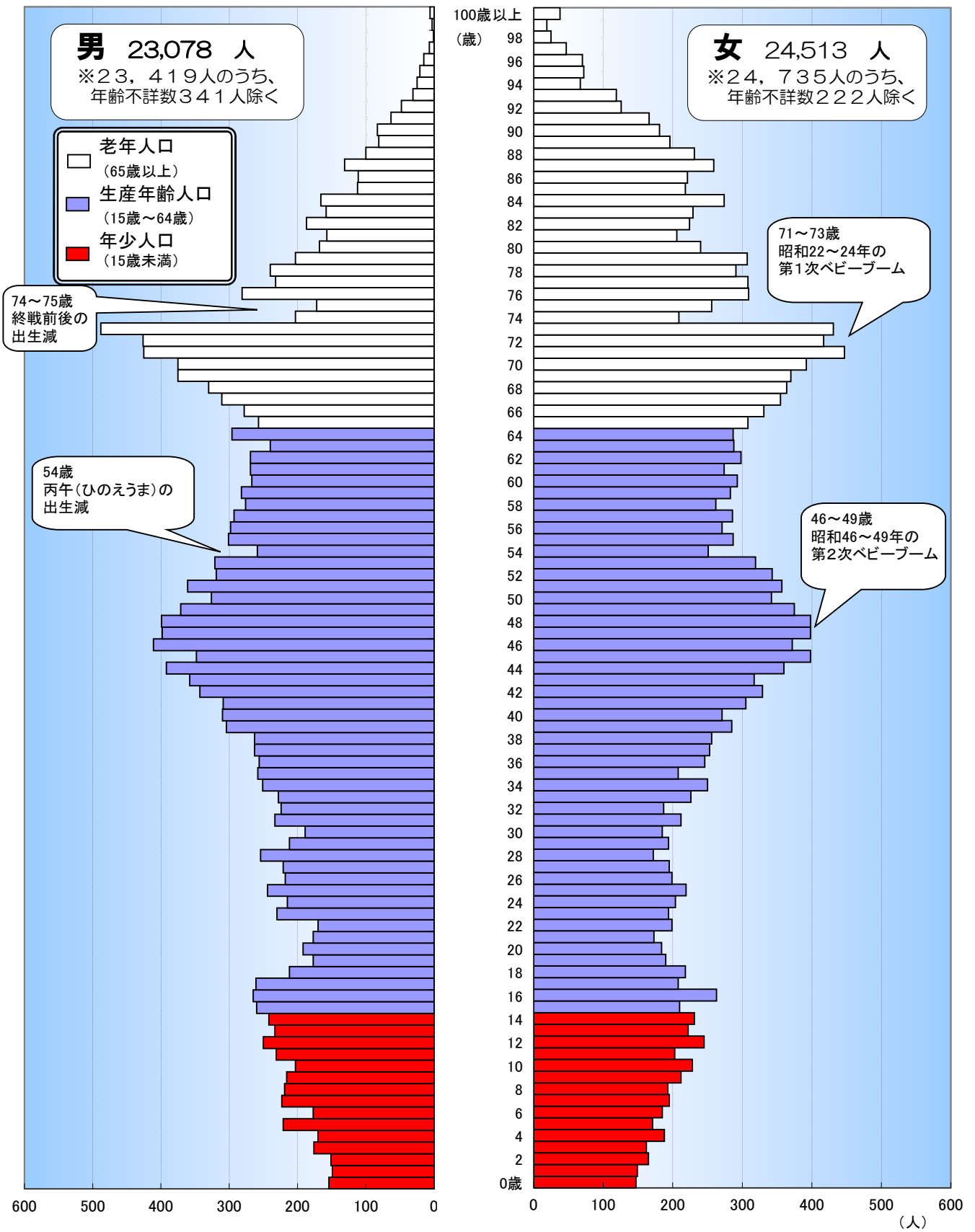


市町村別人口(令和2年国勢調査)



※ () の数値は、平成27年と令和2年の比較

砺波市の人口ピラミッド(令和2年国勢調査)

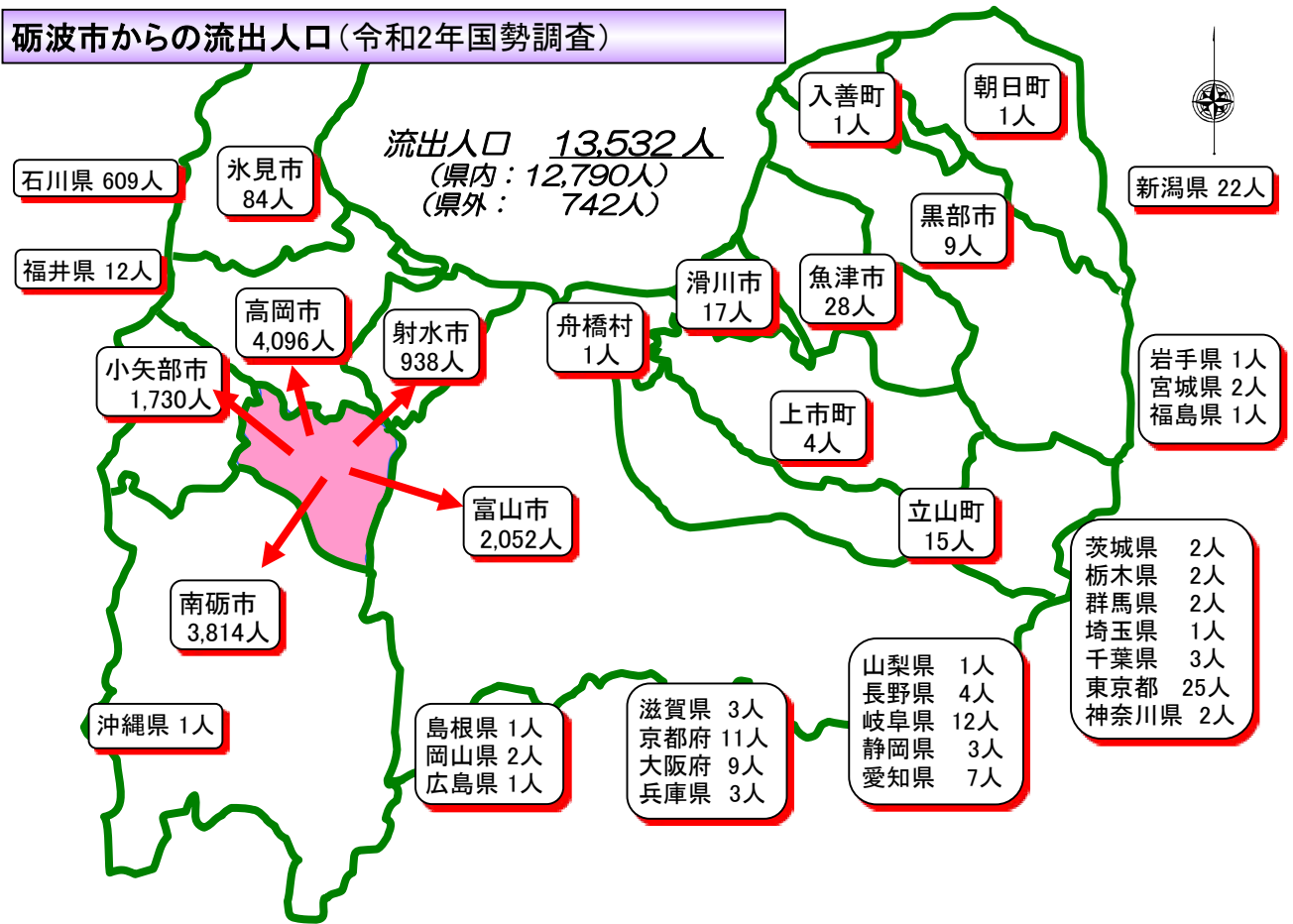


総人口
47,347人

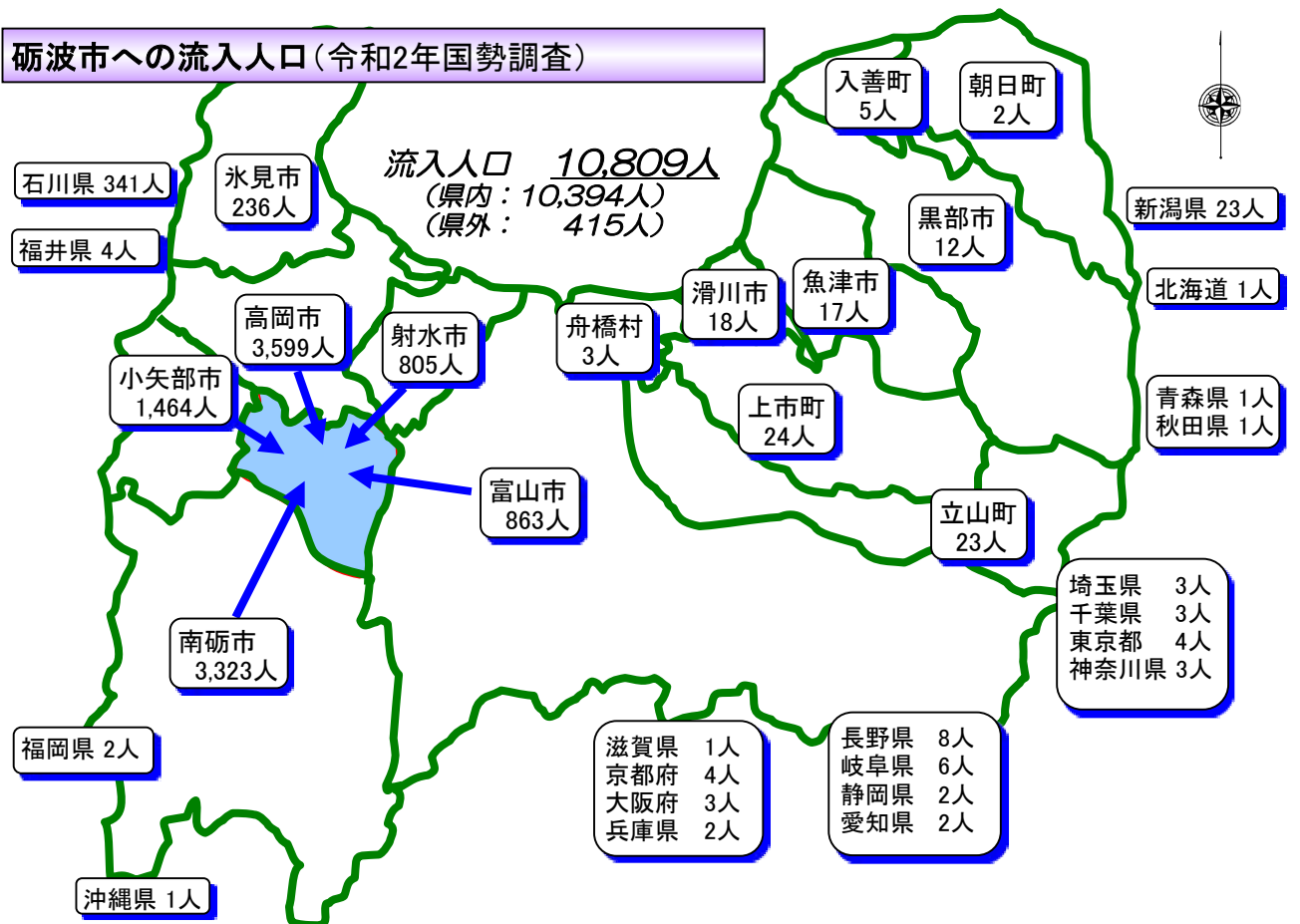


資料: 市民課 注) 外国人を含む

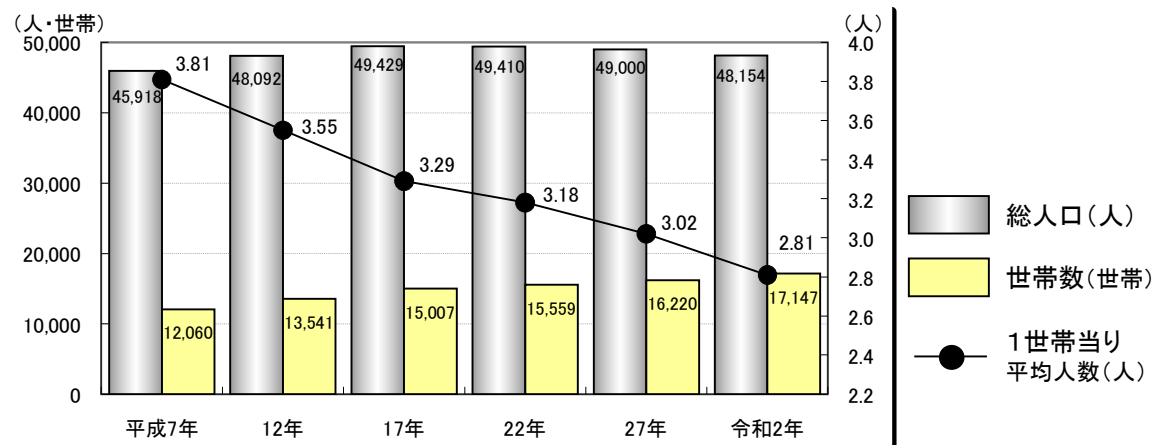
砺波市からの流出人口(令和2年国勢調査)



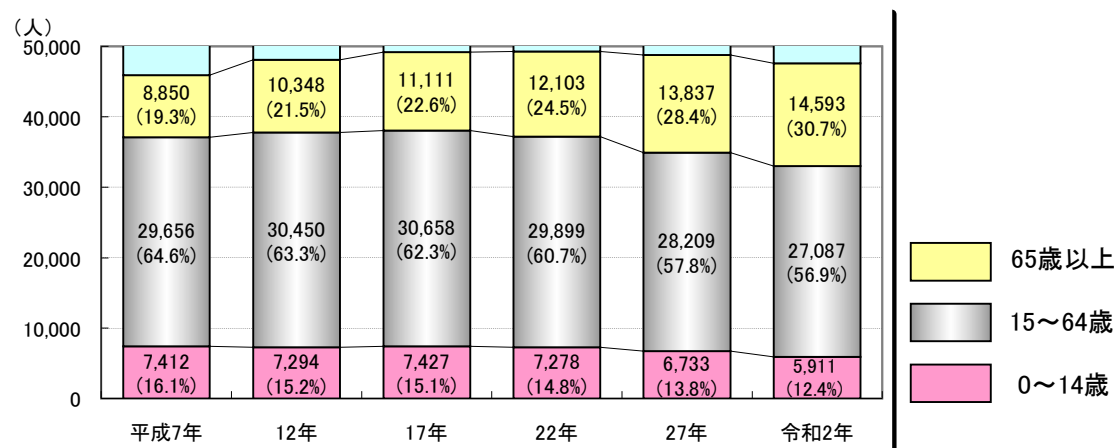
砺波市への流入人口(令和2年国勢調査)



人口・世帯数等の推移(国勢調査)

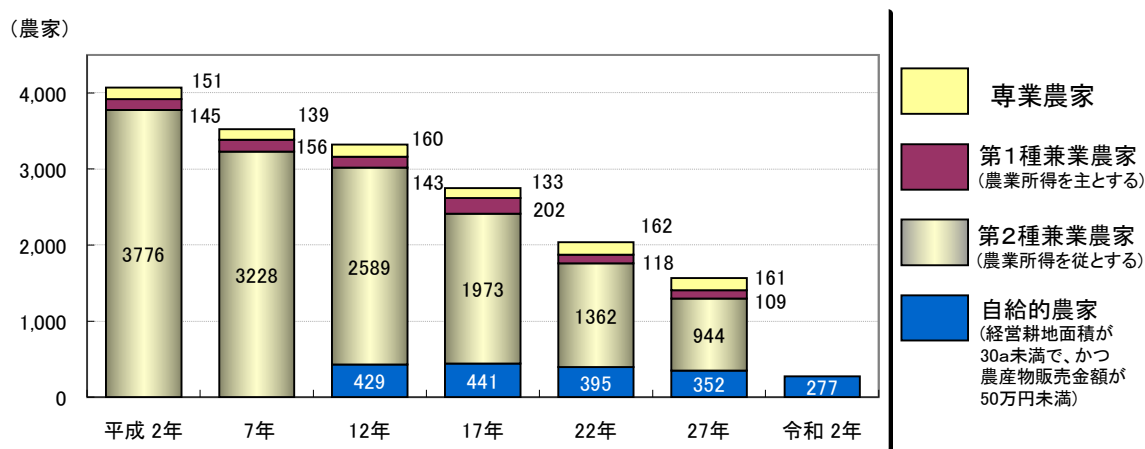


年齢(3区分)別人口の推移(国勢調査)



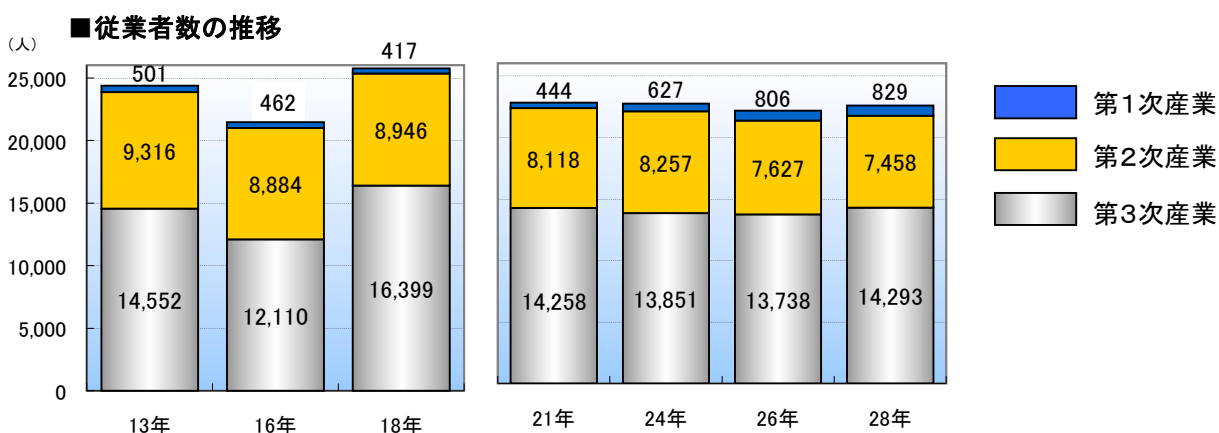
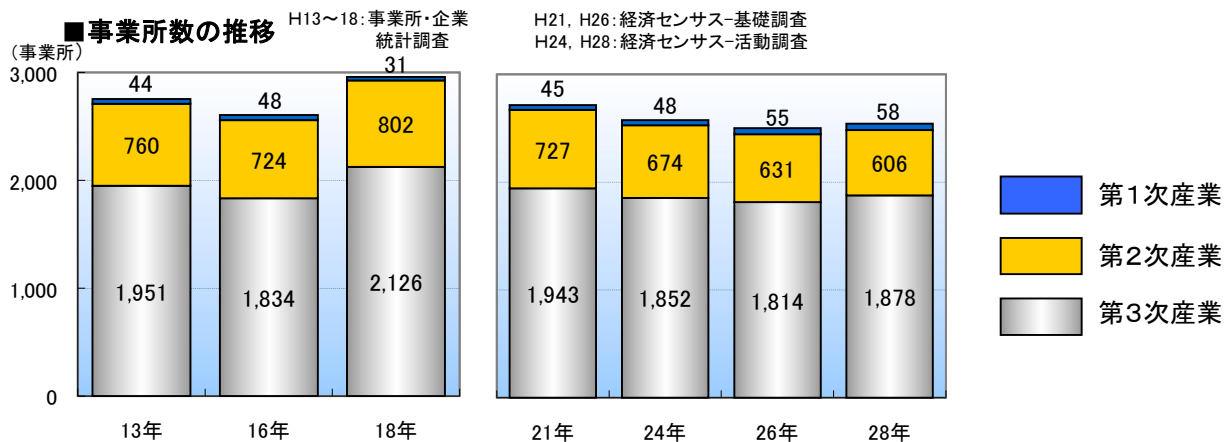
注) 平成17年国勢調査は年齢不詳数233人を除く
 平成22年国勢調査は年齢不詳数130人を除く
 平成27年国勢調査は年齢不詳数221人を除く
 令和2年国勢調査は年齢不詳数563人を除く

農家の推移(農林業センサス)



注) 平成12・17・22・27年は自給的農家の専業兼業別の調査を行っていないため、自給的農家数を新たに掲載
 (平成2~7年は自給的農家を含む)
 令和2年より専業農家、兼業農家数(第1種及び第2種兼業農家数)の調査項目を廃止し把握しないため、公表されない

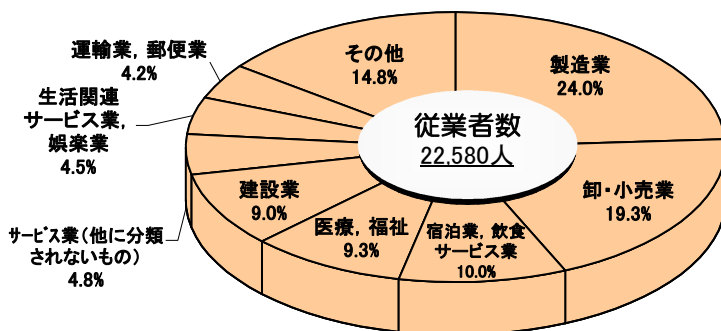
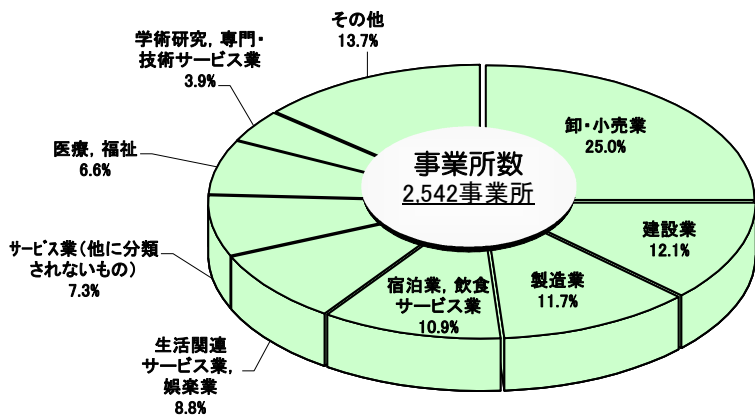
事業所・従業者数の推移(事業所・企業統計調査、経済センサス)



注) 事業所・企業統計調査は、平成18年の調査を最後とし、平成21年から経済センサスに統合

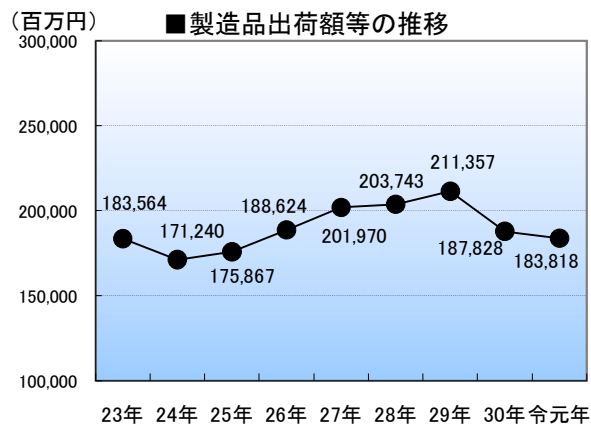
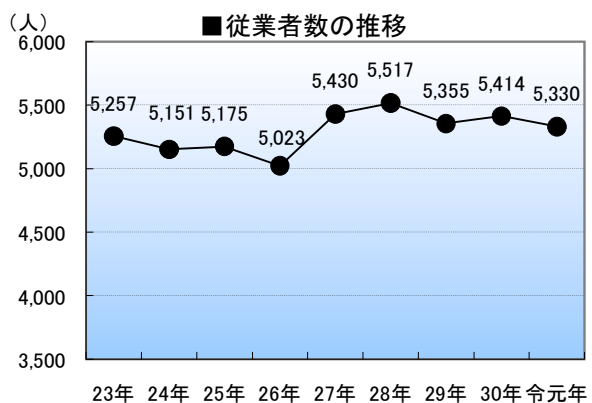
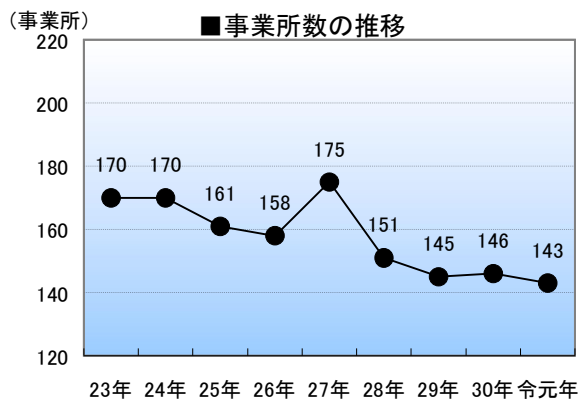
注) 平成16年は事業所・企業統計調査の簡易調査で、民営事業所のみ対象

注) 平成21年、26年は経済センサス-基礎調査、平成24年、28年は経済センサス-活動調査、いずれも民営事業所のみ



(平成28年経済センサス-活動調査)

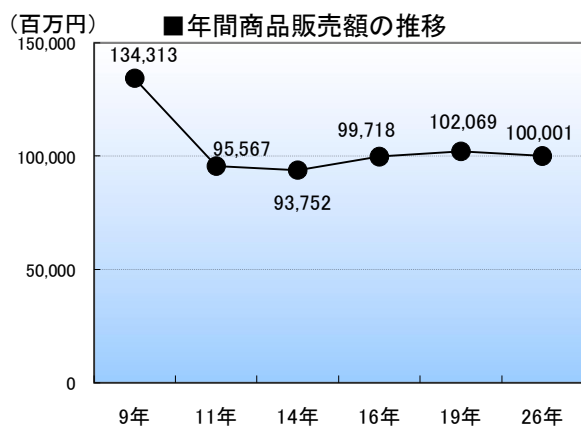
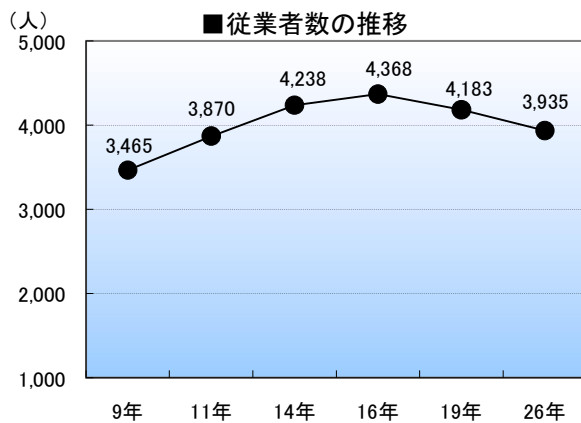
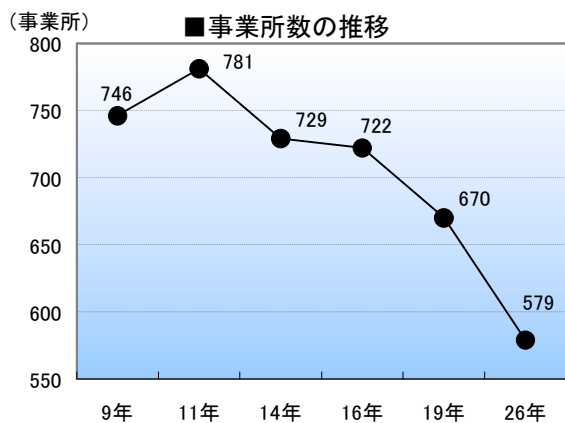
工業(製造業)の推移(工業統計調査) 各年12月31日現在



注) 従業者4人以上の事業所を対象とする

注) 平成23年は経済センサス-活動調査(H24.2.1日現在)
 平成27年は経済センサス-活動調査(H28.6.1日現在)
 平成28年は工業統計調査(H29.6.1日現在)
 平成29年は工業統計調査(H30.6.1日現在)
 平成30年は工業統計調査(R元.6.1日現在)
 令和元年は工業統計調査(R2.6.1日現在)

商業(飲食店除く)の推移(商業統計調査より)



注) 平成21年商業統計調査は、経済センサスの創設に伴い中止