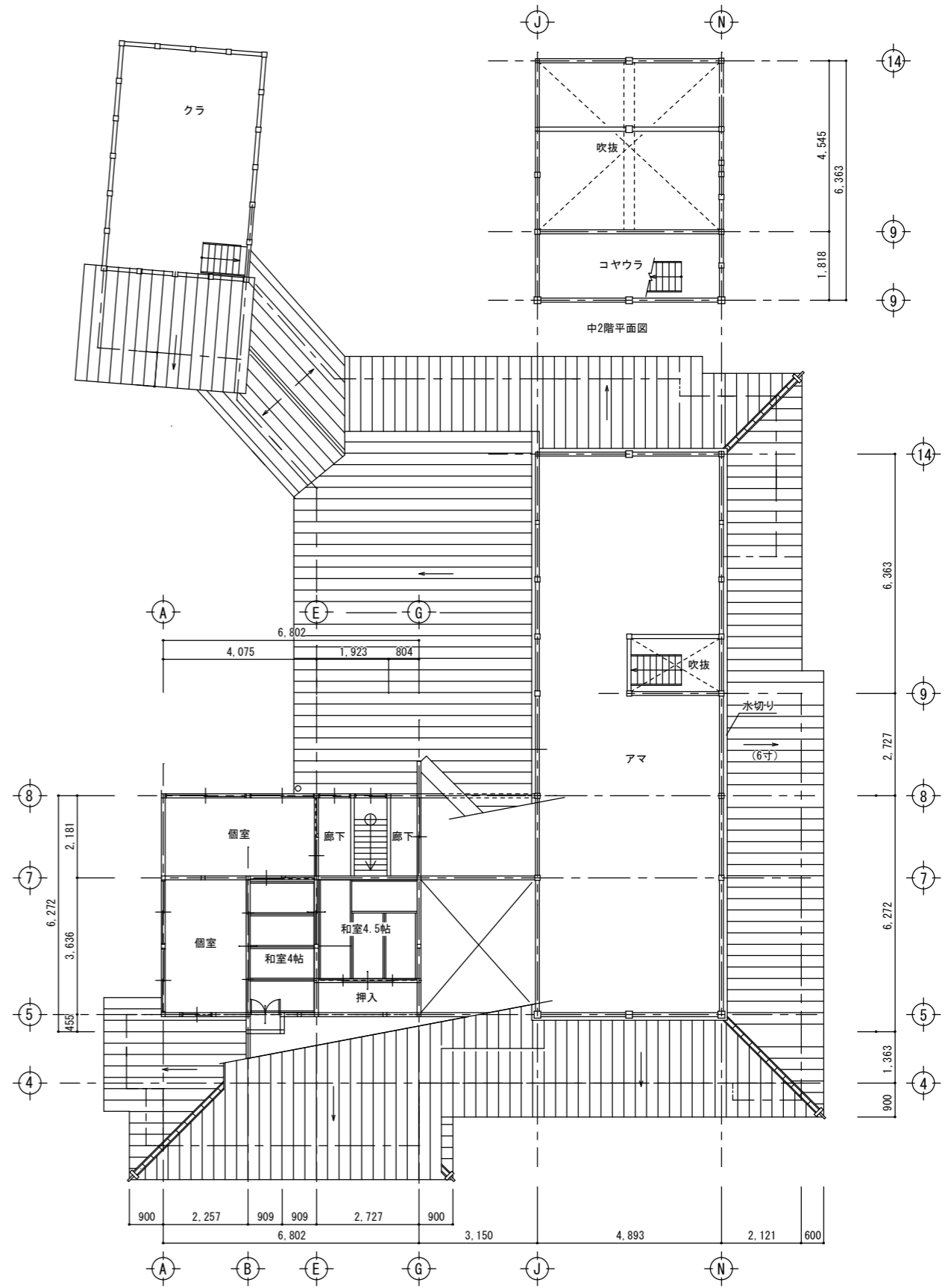
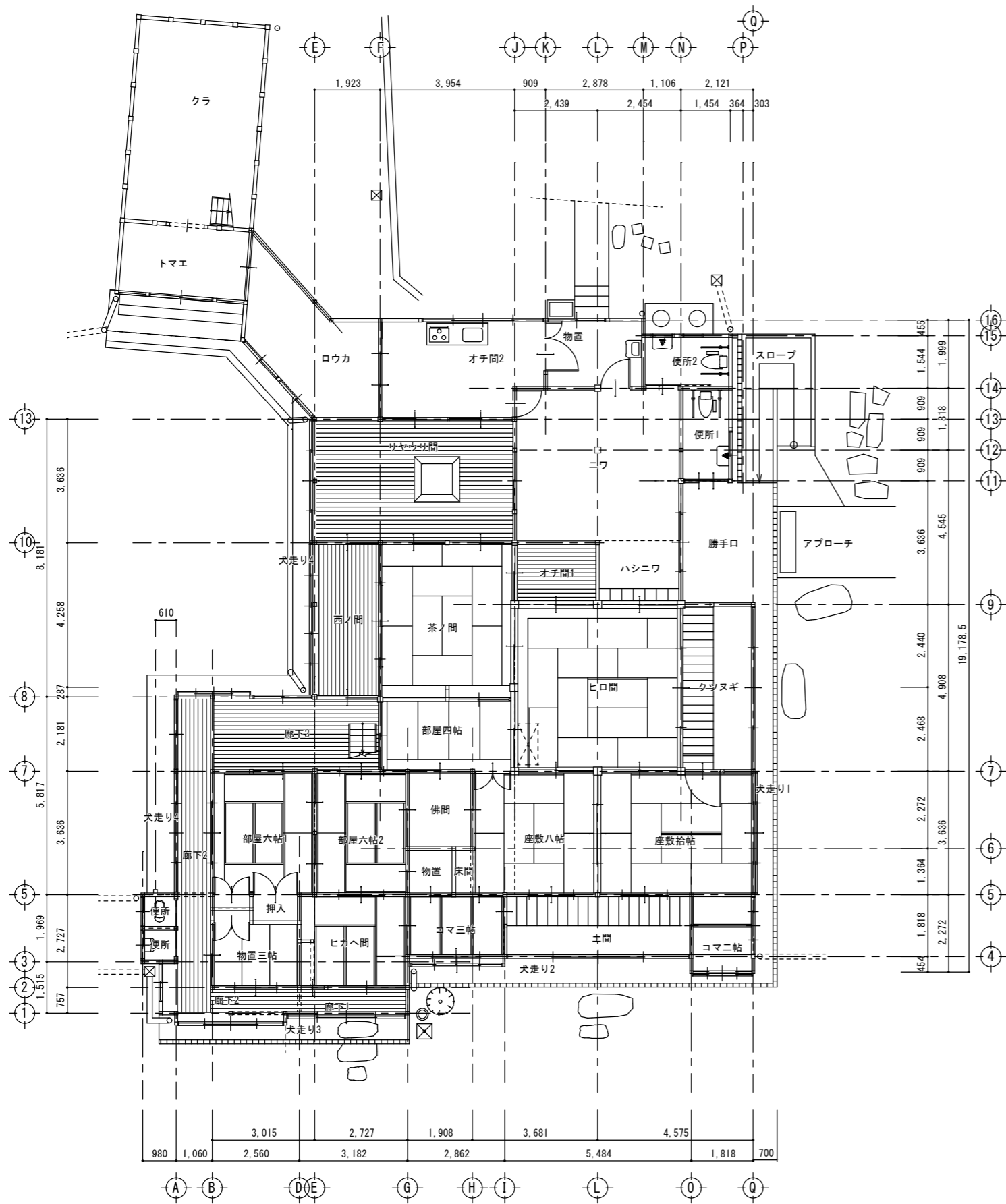


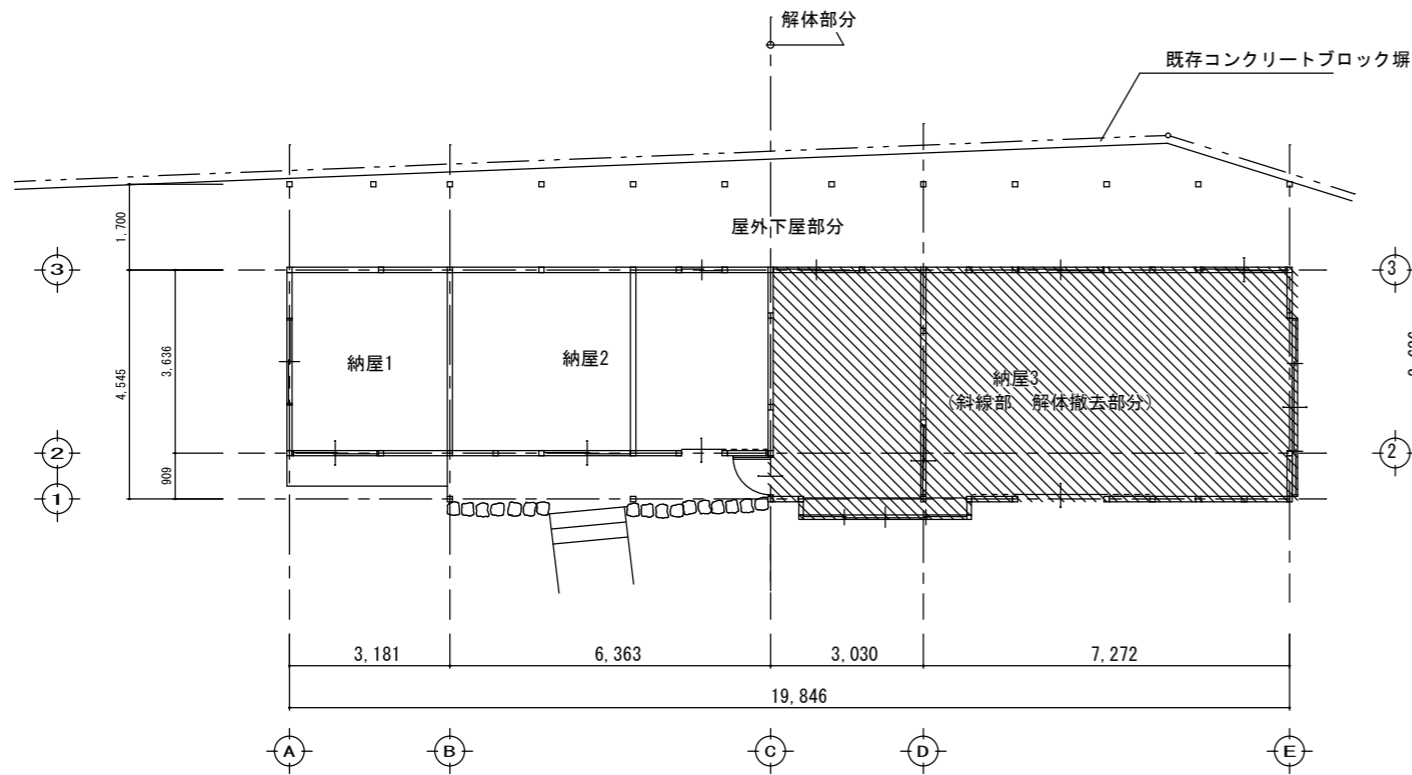
外構・配置図 1/300

記号	仕様	
ア	既存納屋3部分 解体撤去 (土間コン・基礎 共)	※詳細 別図
イ	離れ 既存出窓および下屋部分 解体撤去	※詳細 別図
ウ	既存CB塀下地 木張り リボス塗り (両面)	※外構詳細図 参照
ウ'	" " " (片面のみ)	※外構詳細図 参照
エ	既存石柱・アルミ門扉および一部 CB塀 解体撤去の上 可動木塀 施設	※外構詳細図 参照
オ	杉小築垣 H=750	
カ	既存竹塀 解体撤去	
キ	ネットフェンス (既製品 H=1200 基礎:積雪地仕様)	
ク	既存木材置場および木材本体 解体撤去	
ケ	既存オイルタンク及び同小屋 解体撤去	
コ	既存コン土間 ハツリ取りの上 盛土整地	
サ	" "	
シ	既存アプローチ 破損部 モルタル補修	
※敷地内水路の清掃も 本工事とする		

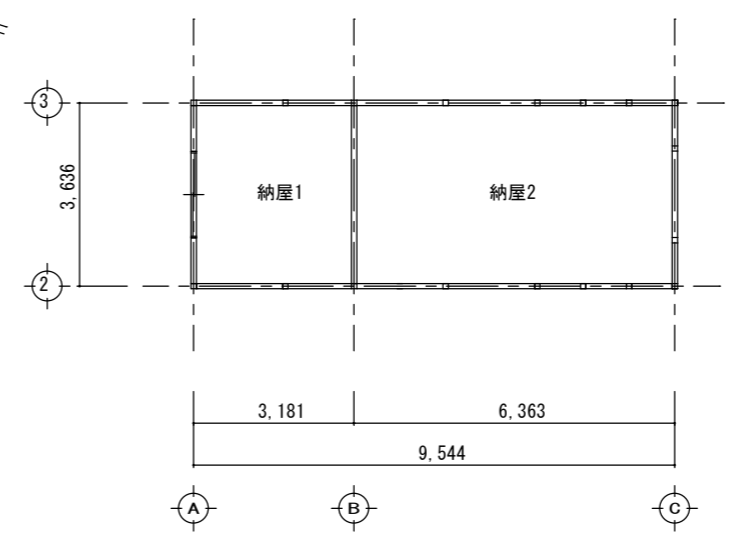


2階 平面図 1/150

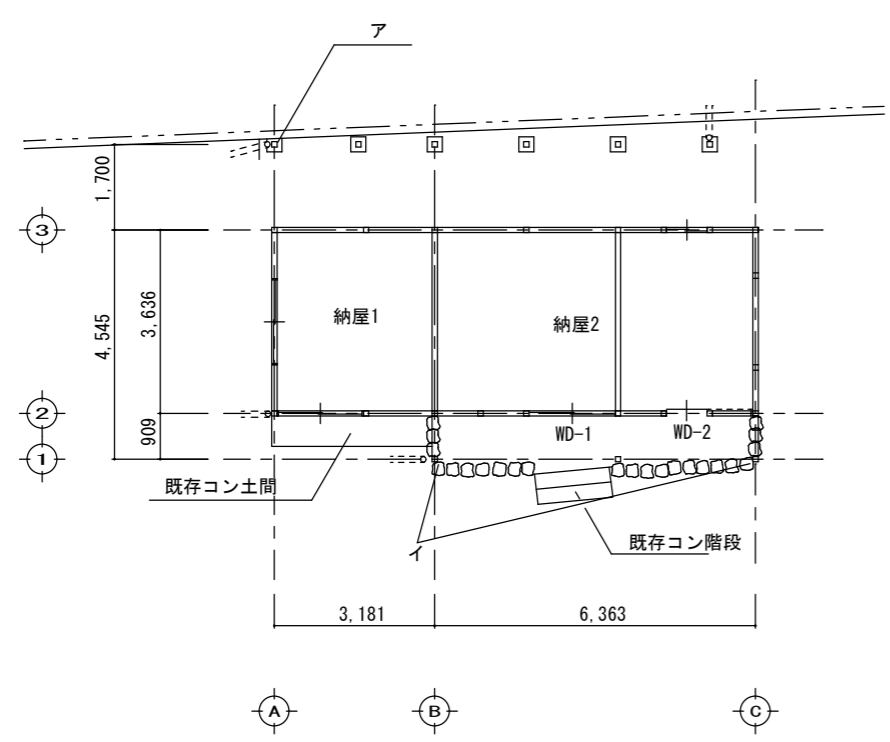
施設名	かいによ苑	NO
図面名	平面図	縮尺 1/150
砺波市教育委員会		



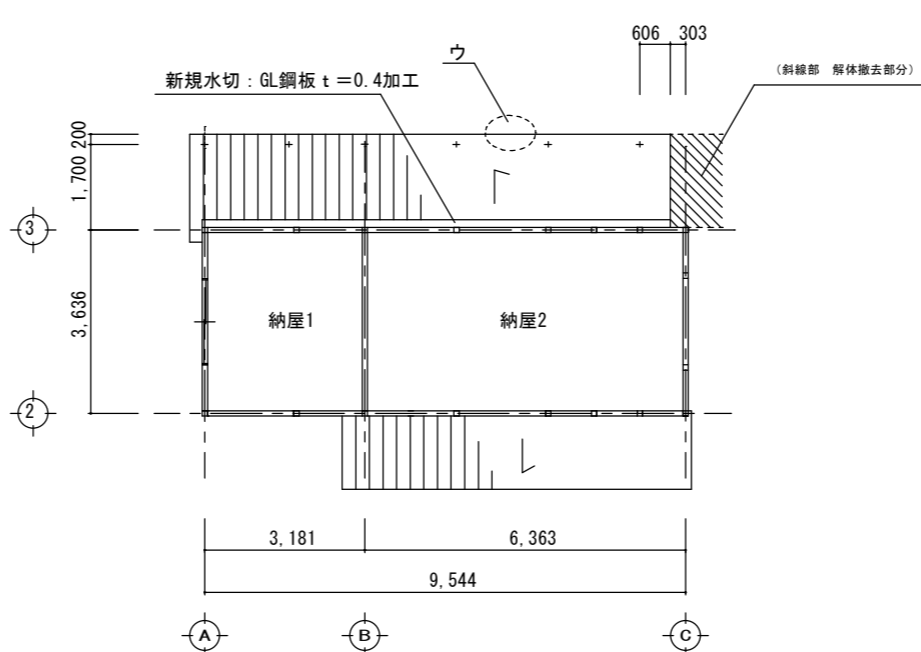
(納屋) 既存 1階平面図 1/150



(納屋) 既存 2階平面図 1/150



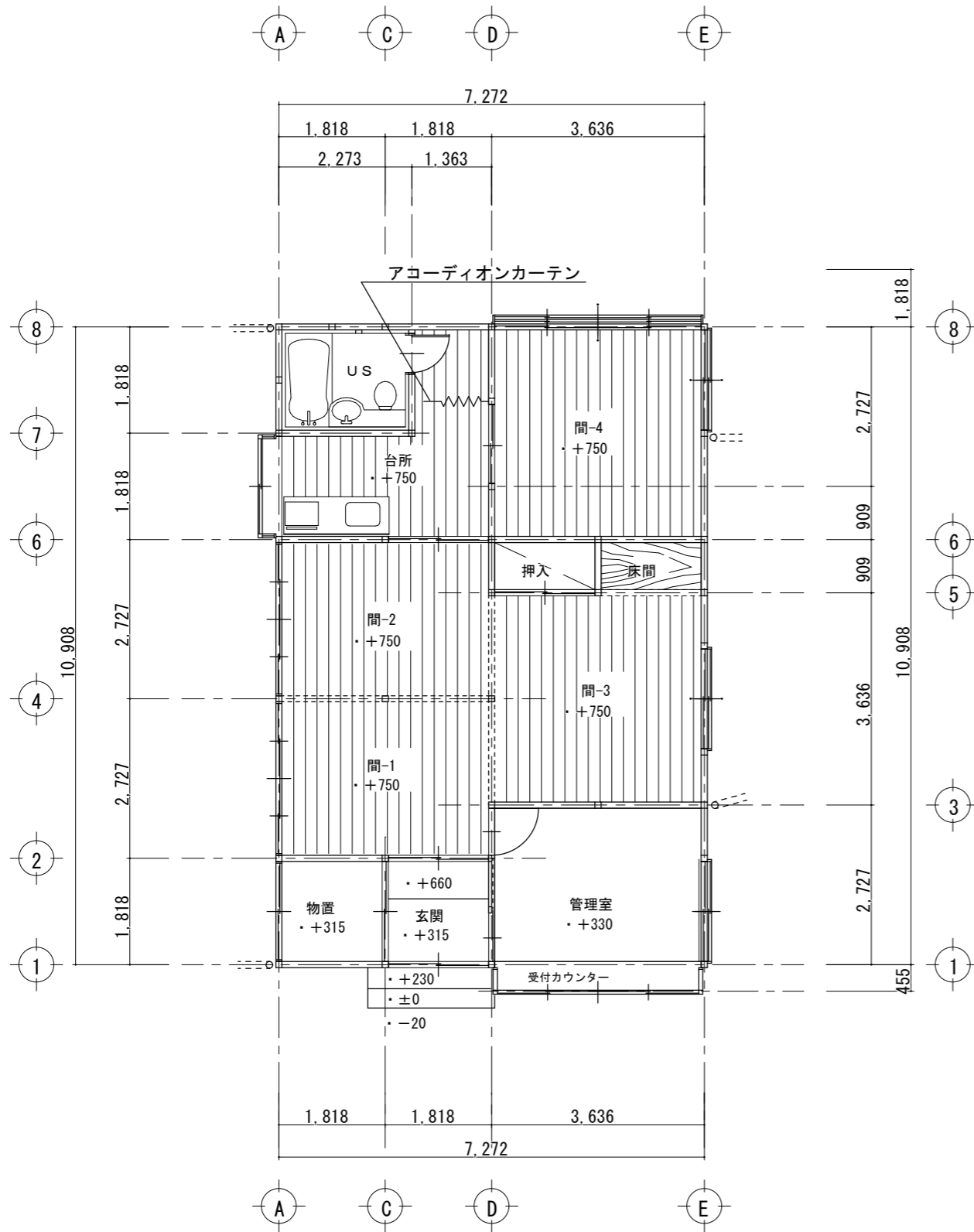
(納屋) 新規 1階平面図 1/150



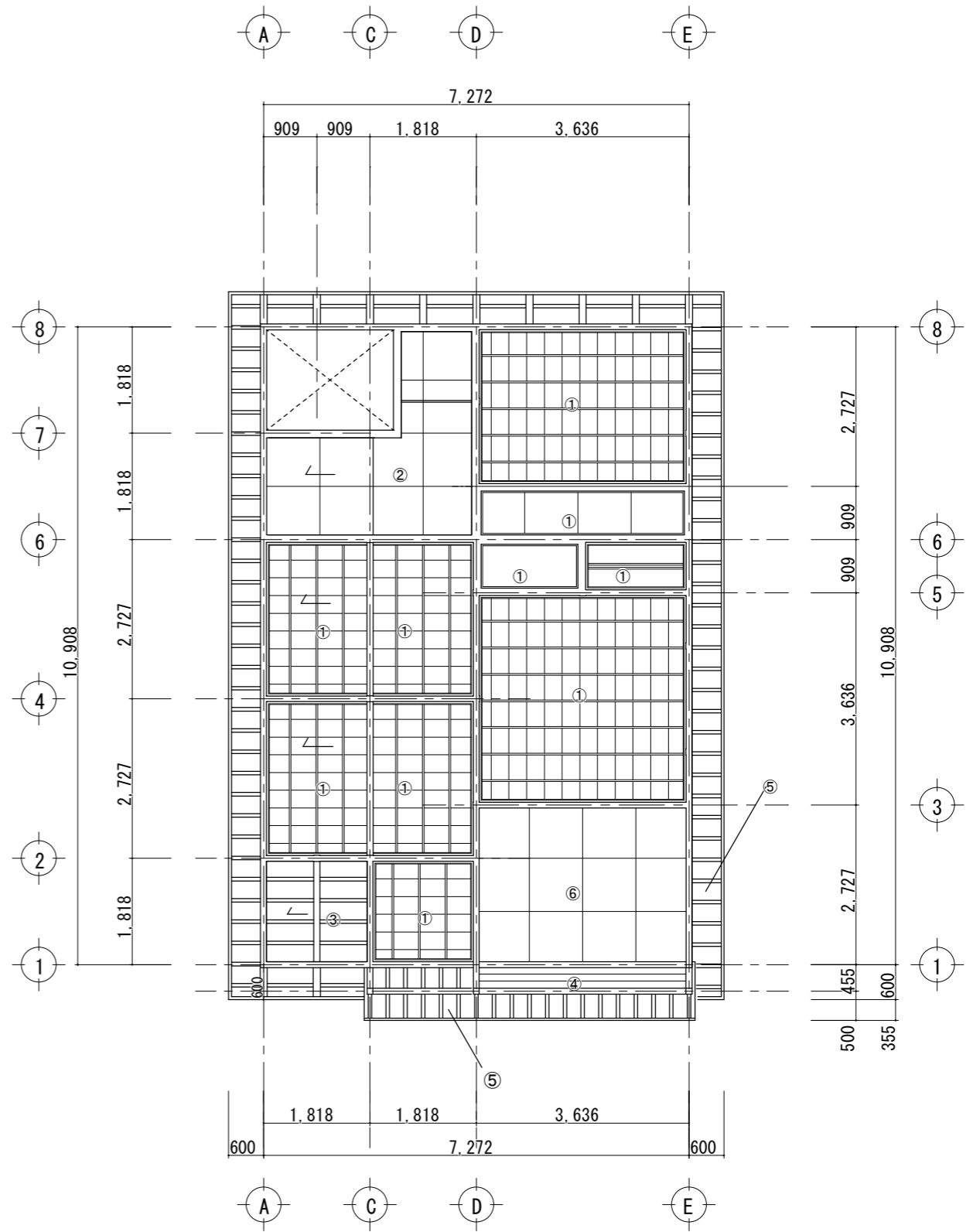
(納屋) 新規 2階平面図 1/150

※ (納屋) 工事内容

ア	既存梁レベル調整のため 柱足元に新規東石 布設 (300角コンクリート既製品) 6ヶ所 端から端まで ネガラミ材 (90×45) 取り付け
イ	既存梁レベル調整の後 柱脚部手直し (3ヶ所) 土間コンクリート打ち直し t=120~150 ワイヤーマッシュ 6φ100角
ウ	既存瓦 軒先部生取りの上 軒先の出調整 新規鼻隠および軒樋 取り付けの後 生取りした瓦 葺き直し
WD-1・2	既存建具 真鍮レール取替え・調整の後 再利用 (表面 リボス塗り) ※上記以外の建具は 既存利用とする



平面図 1/100

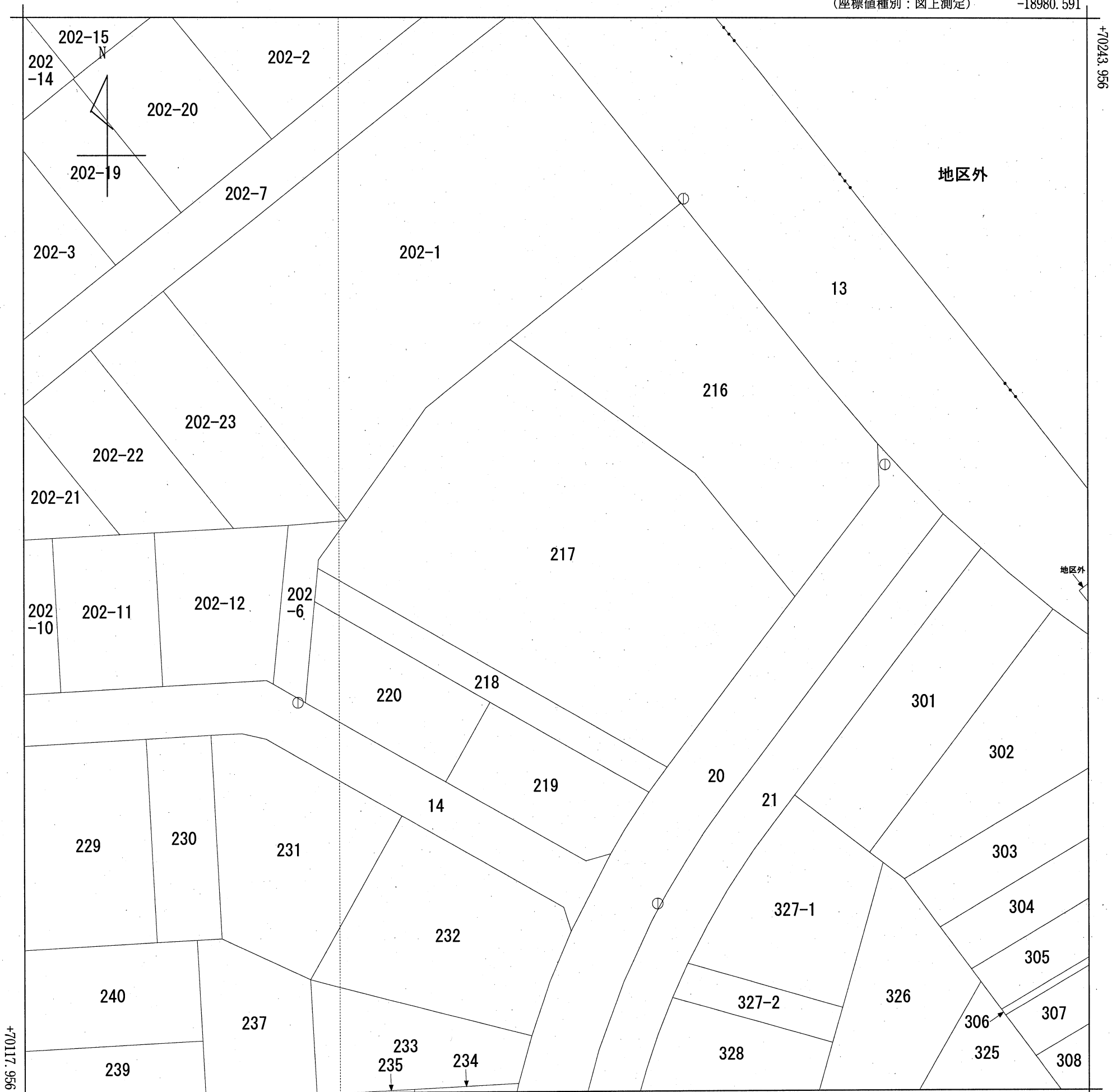


天井伏図 1/100

番号	仕上名
①	既存天井 再利用
②	既存天井解体撤去の上 化粧PB t=9.5
③	新規化粧垂木・野地板 表わし リボス塗り
④	杉エンコ板 t=12 リボス塗り
⑤	新規化粧垂木・野地板 表わし リボス塗り
⑥	既存天井解体撤去の上 PB t=9.5 EP塗り

※原則 内部既存木部は 特記なき限り クリーニング程度とする

施設名	かいこよ苑	NO
図面名	平面図	縮尺 1/100
砺波市教育委員会		



-19105.591 (座標値種別：図上測定)

(注) 国土交通省国土地理院が公表した座標補正パラメータ(noto2024\_BL.par)による修正がされています。  
 (注) 国土交通省国土地理院が公表した座標補正パラメータ(touhokutaiheiyouuki2011.par)による修正がされています。

地番区域見出  
 豊町1丁目

請求部	所在	砺波市豊町一丁目				地番	217番		
出力縮尺	1/500	精度区分	甲二	座標系番号又は記号	VII	分類	地図(法第14条第1項)国調法19-5指定	種類	土地区画整理所在図
作成年月日					備付年月日(原図)			補記事項	

1	表題部	<u>砺波市太郎丸字堂島</u>			
		砺波市豊町一丁目			
		<u>7462番1</u>	田	304	
			宅地	304	13
		宅地	873	34	②③昭和38年4月30日地目変更 〔昭和43年10月21日〕  平成11年6月1日 土地区画整理法による換地処分 他の従前の土地太郎丸字堂島7465番1 〔平成11年6月2日〕
権利部 所有権	砺波市			平成14年3月25日 第4071号	
2	表題部	<u>砺波市太郎丸字堂島</u>			
		砺波市豊町一丁目			
		<u>7469番</u>	宅地	1497	52
		217番	宅地	1486	88
					平成11年6月1日 土地区画整理法による換地処分 〔平成11年6月2日〕
権利部 所有権	砺波市			平成14年3月25日 第4072号	
3	表題部	<u>砺波市太郎丸字堂島</u>			
		砺波市豊町一丁目			
		<u>7447番1</u>	田	148	
			雑種地		
		宅地	165	39	②平成5年11月10日変更 〔平成6年1月31日〕  平成11年6月1日 土地区画整理法による換地処分 〔平成11年6月2日〕
権利部 所有権	砺波市			平成14年3月25日 第4073号	
4	表題部	<u>砺波市太郎丸字堂島</u>			
		砺波市豊町一丁目			
		<u>7385番</u>	田	314	
		219番	畑	223	
					平成11年6月1日 土地区画整理法による換地処分 〔平成11年6月2日〕
権利部 所有権	砺波市			平成14年3月25日 第4073号	
5	表題部	<u>砺波市太郎丸字堂島</u>			

表題部	砺波市豊町一丁目			
	<u>7455番1</u>	田	<u>195</u>	
		雑種地		②平成5年11月10日変更 〔平成6年1月31日〕
	220番	宅地	228 8.1	平成11年6月1日 土地区画整理法による換地処分 〔平成11年6月2日〕
権利部 所有権	砺波市			平成14年3月25日 第4073号

\* 下線のあるものは抹消事項であることを示す。

6	表題部		砺波市太郎丸字堂島 7469番地、7491番地						
			砺波市豊町一丁目 217番地				平成11年6月1日変更 平成11年6月2日登記		
			7469番						
			217番				平成11年6月2日変更		
	附 属 建 物	居宅	木造草・瓦葺2階建		1階	299	79	②③錯誤	
					2階	48	44		
		1.	倉庫	土蔵造瓦葺2階建		1階	38	40	③昭和20年月日不詳一部取毀、増築
						2階	25	20	
	2.	物置	木造瓦葺平家建			81	49	③昭和20年月日不詳増築	
	3.	居宅	木造瓦葺平家建			79	49	昭和20年月日不詳新築	
権利部 所有権		砺波市				平成14年3月25日 第4074号			