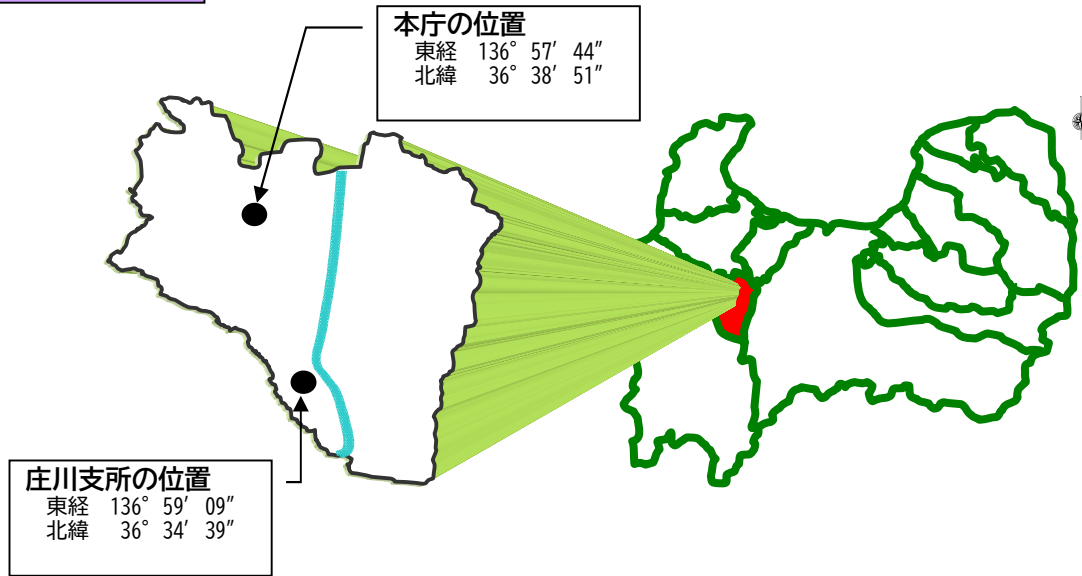
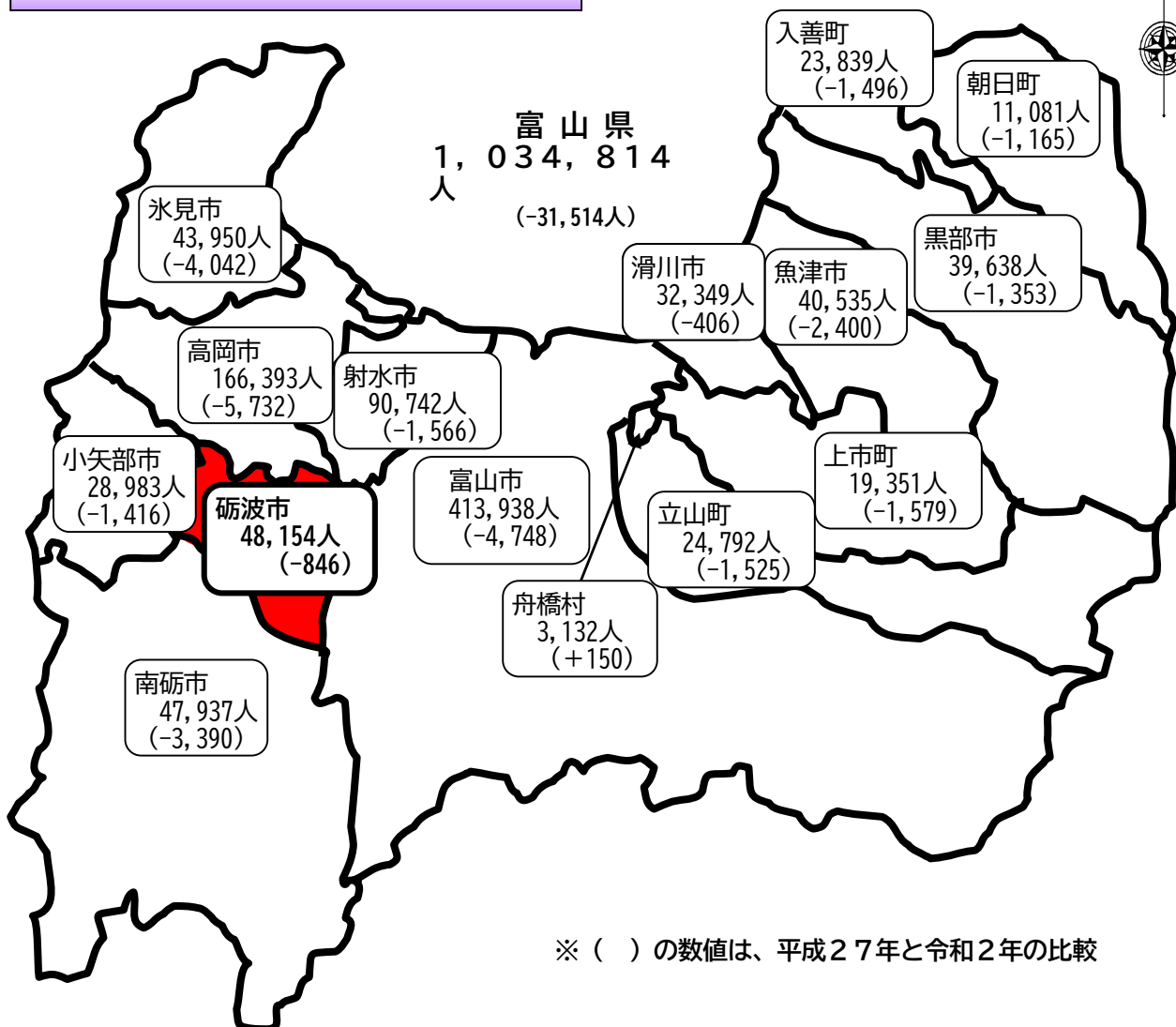


砺波市の位置

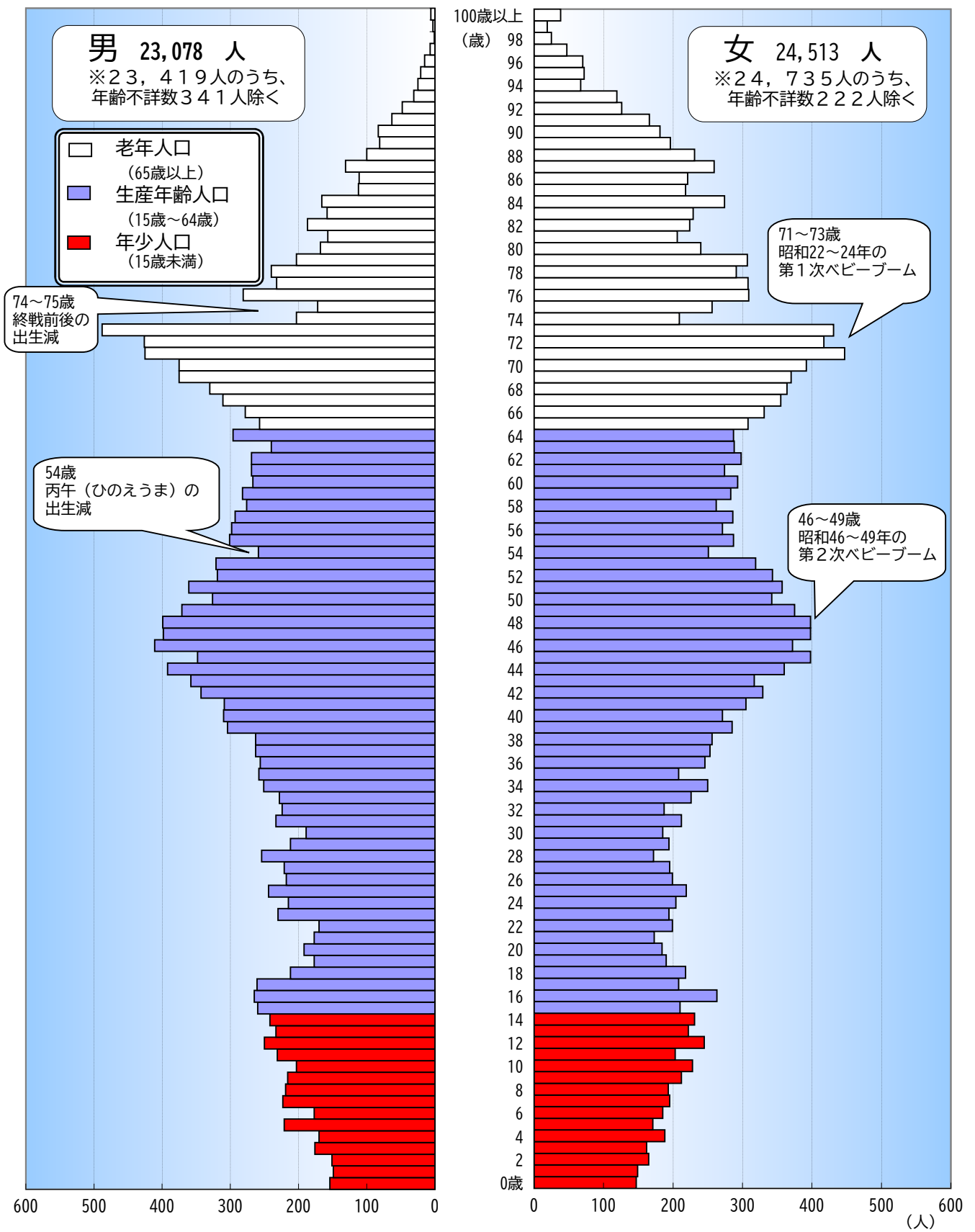


市町村別人口（令和2年国勢調査）



※（ ）の数値は、平成27年と令和2年の比較

砺波市の人口ピラミッド（令和2年国勢調査）



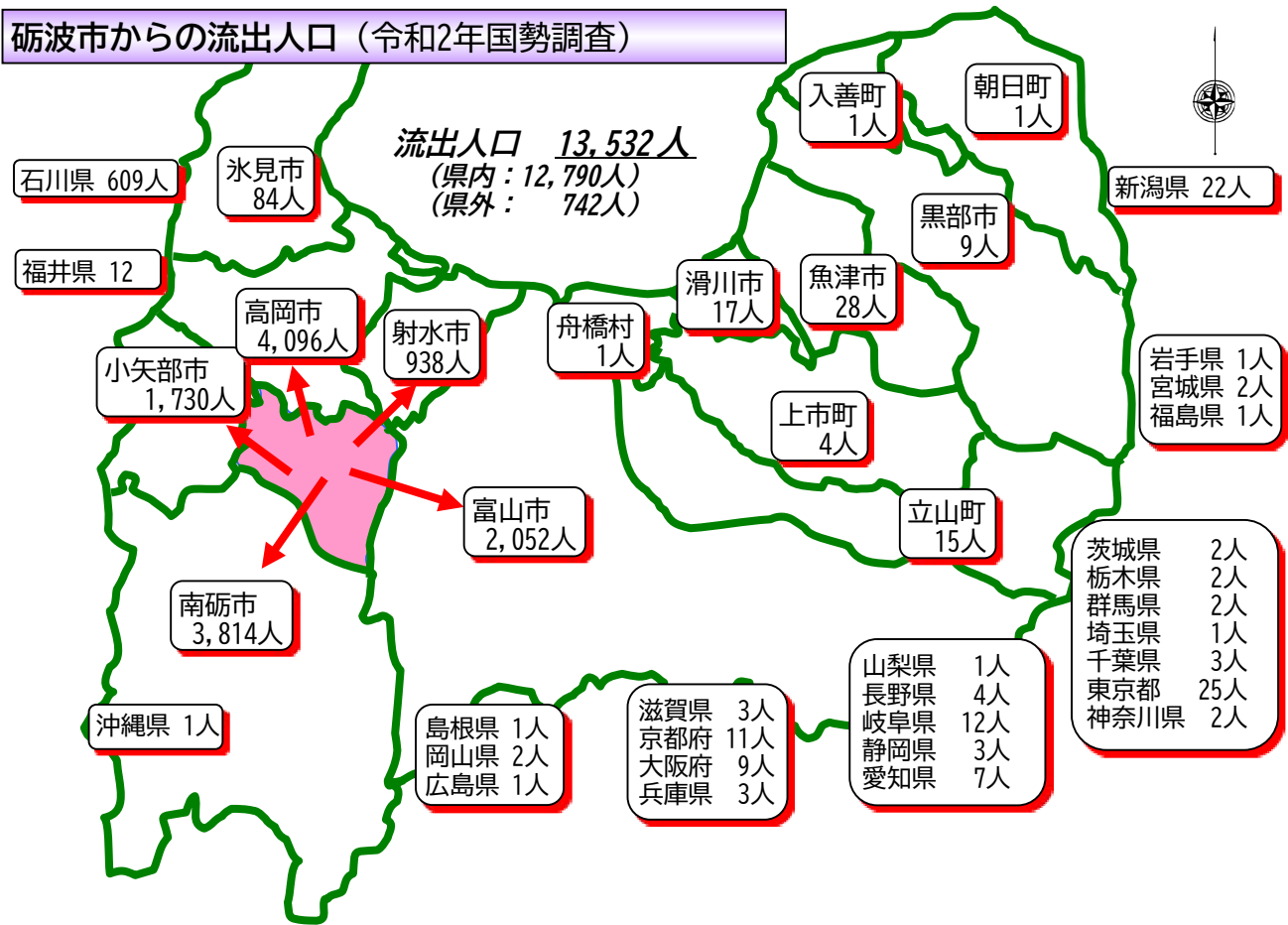
総人口
47,024人



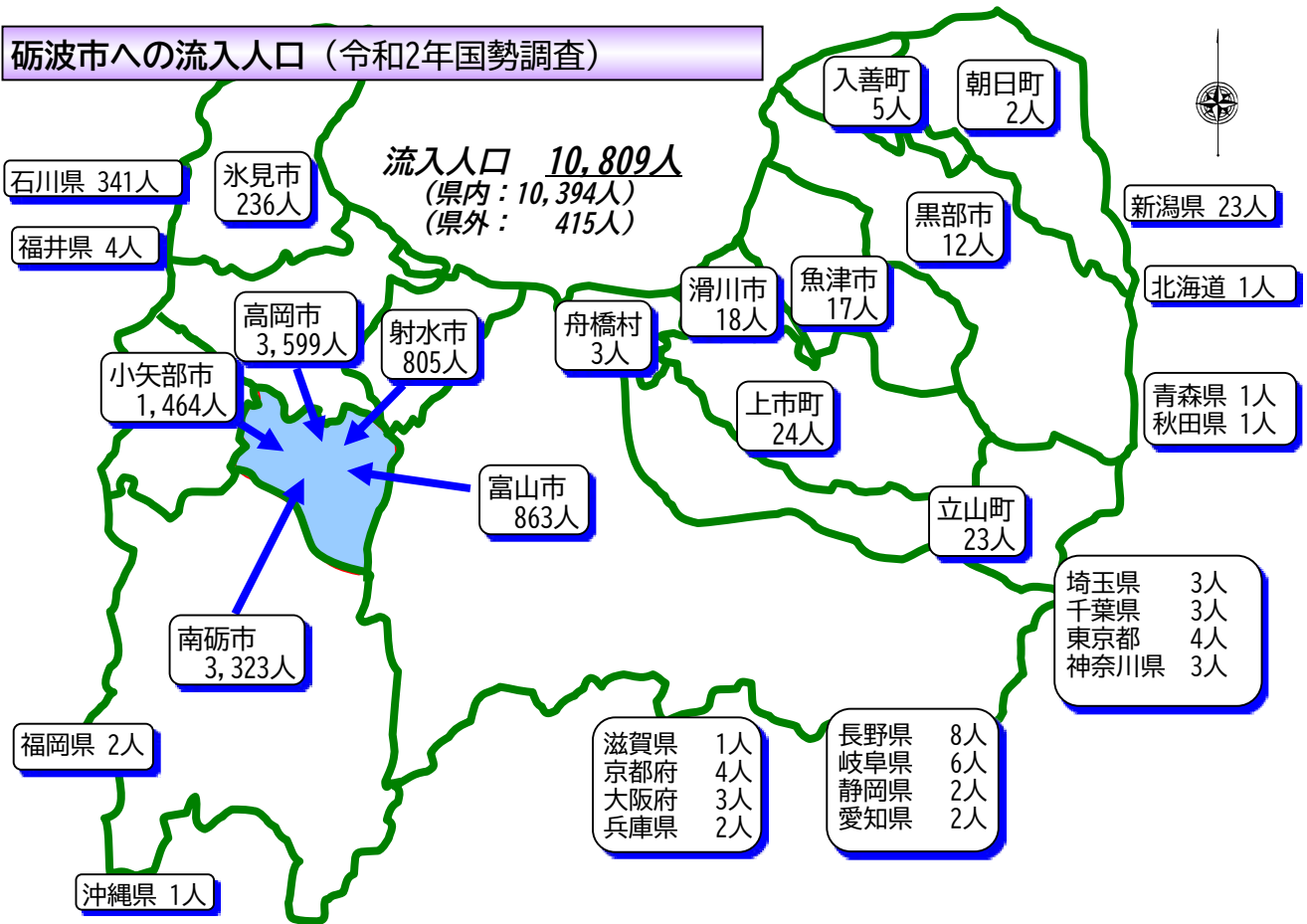
資料：市民課

注) 外国人を含む

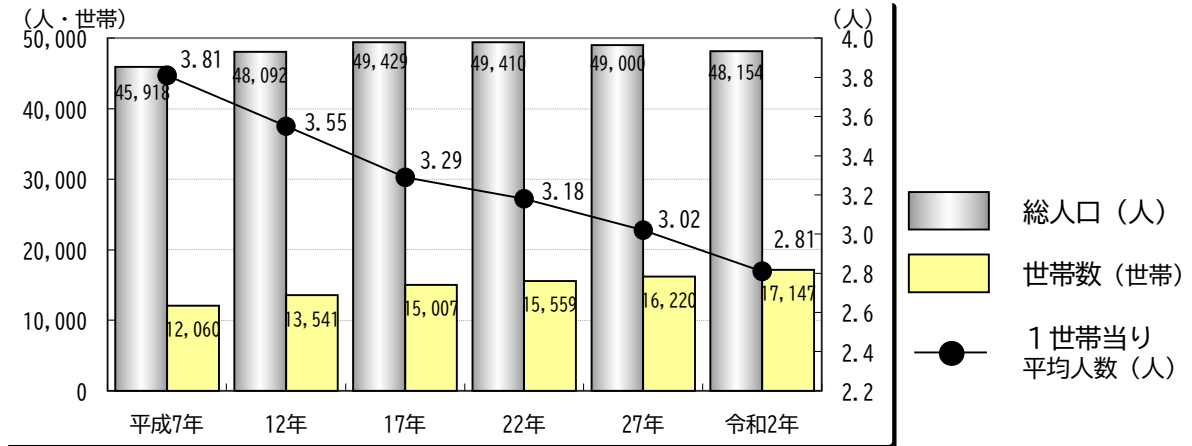
砺波市からの流出口（令和2年国勢調査）



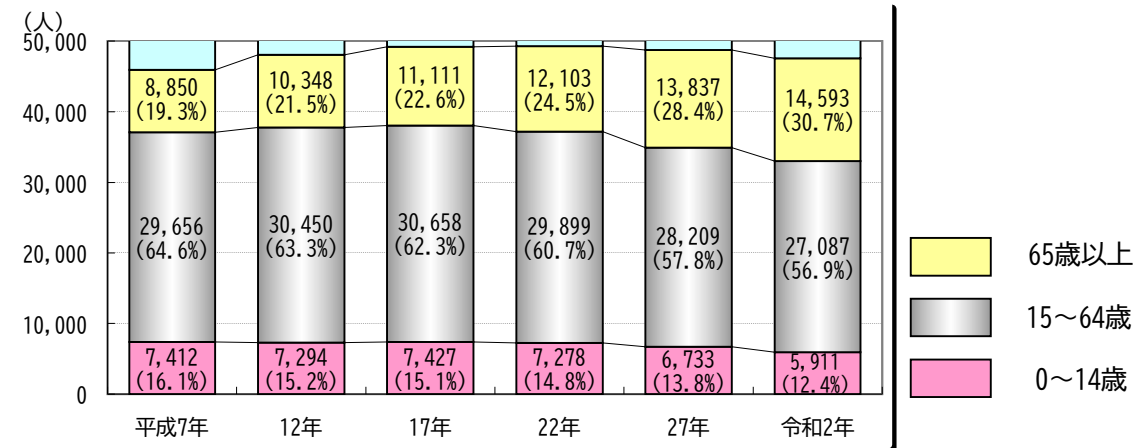
砺波市への流入人口（令和2年国勢調査）



人口・世帯数等の推移（国勢調査）

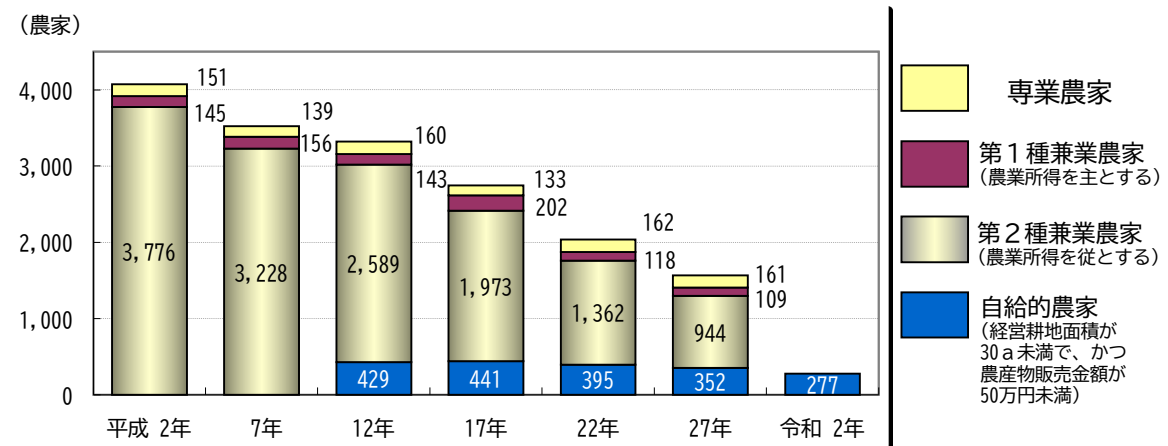


年齢（3区分）別人口の推移（国勢調査）



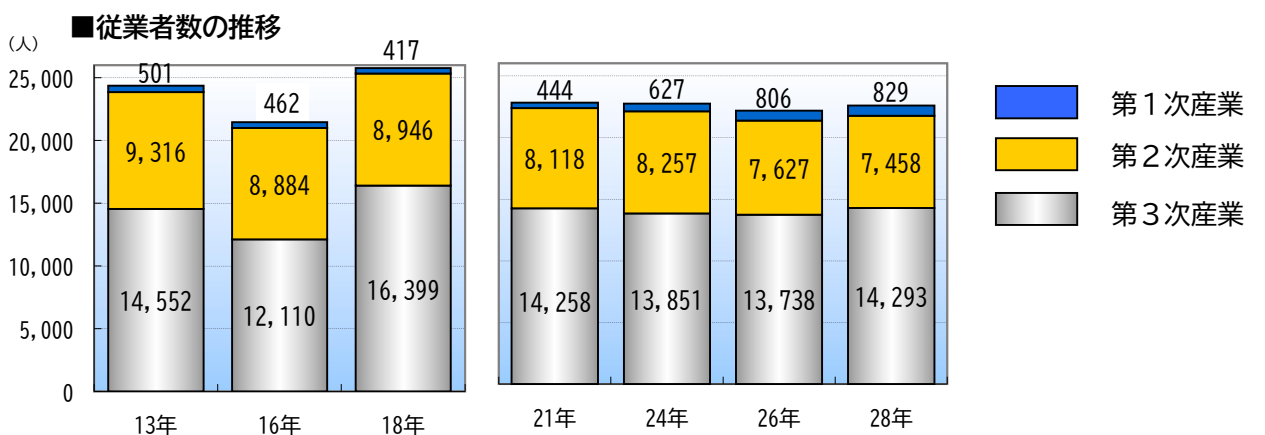
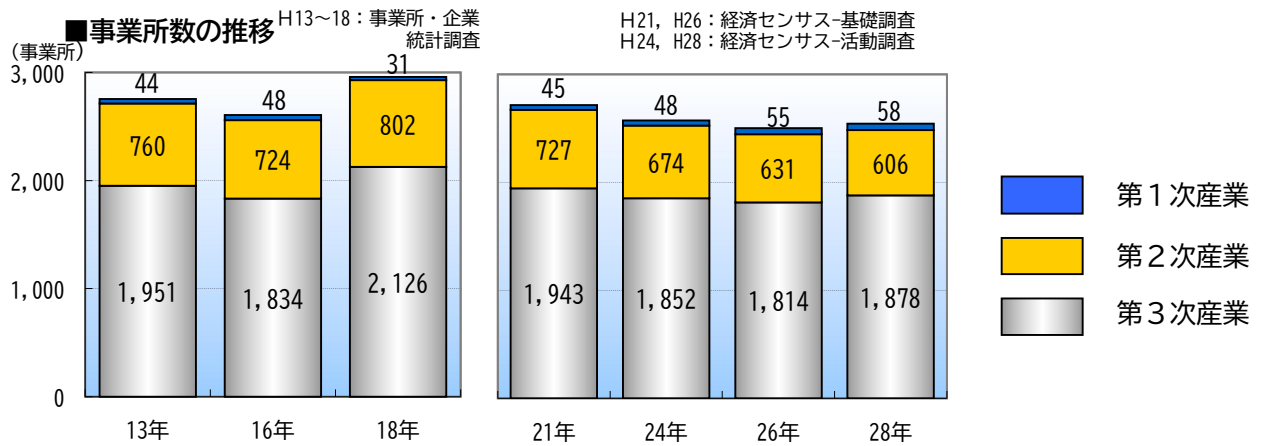
注) 平成17年国勢調査は年齢不詳数233人を除く
 平成22年国勢調査は年齢不詳数130人を除く
 平成27年国勢調査は年齢不詳数221人を除く
 令和2年国勢調査は年齢不詳数563人を除く

農家の推移（農林業センサス）

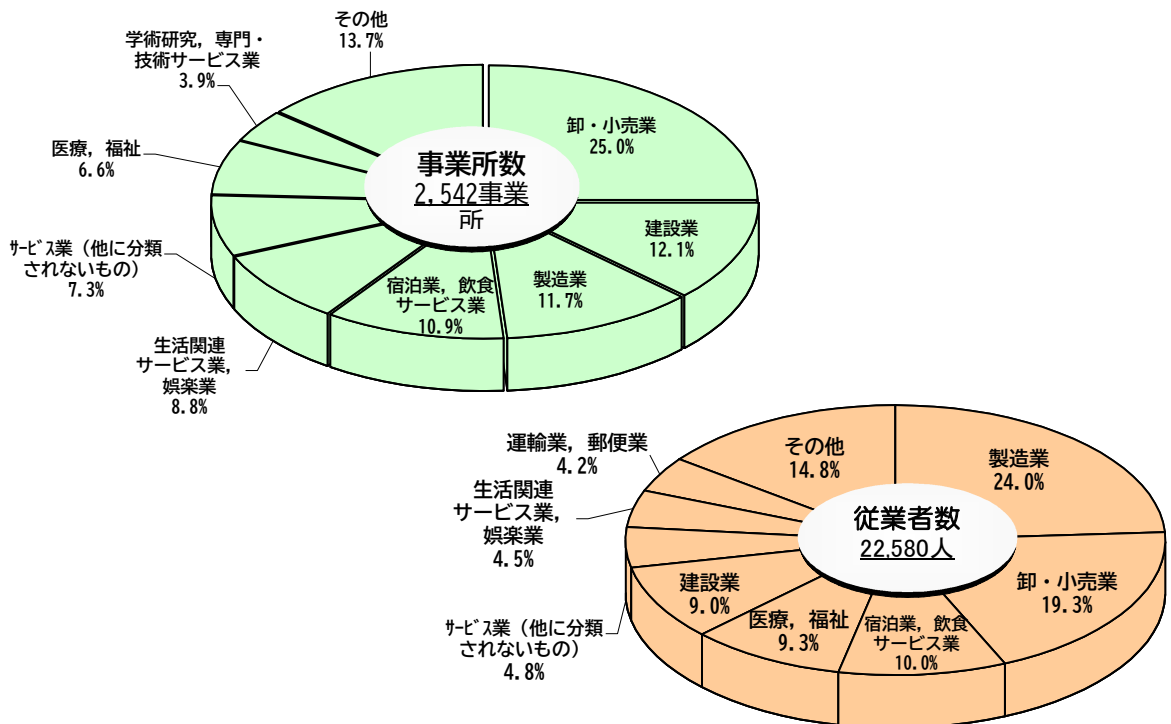


注) 平成12・17・22・27年は自給的農家の専業兼業別の調査を行っていないため、自給的農家数を新たに掲載
 (平成2~7年は自給的農家を含む)
 令和2年より専業農家、兼業農家数(第1種及び第2種兼業農家数)の調査項目を廃止し把握しないため、公表されない

事業所・従業者数の推移（事業所・企業統計調査、経済センサス）

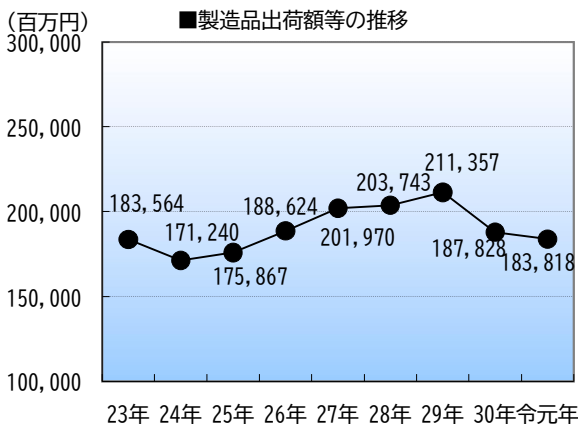
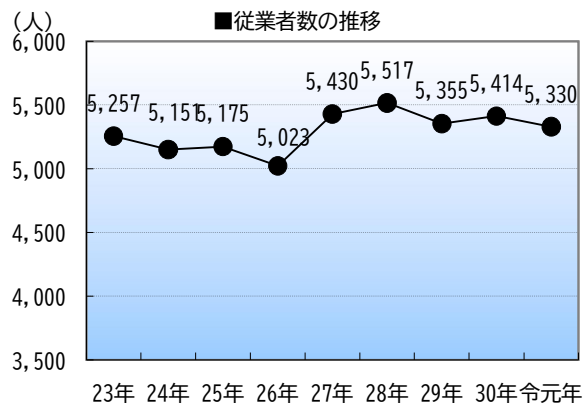
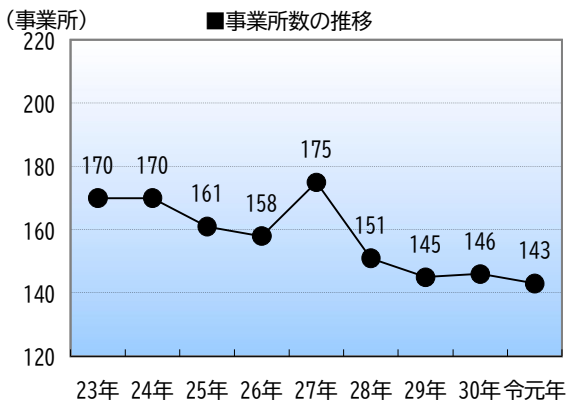


注) 事業所・企業統計調査は、平成18年の調査を最後とし、平成21年から経済センサスに統合
 注) 平成16年は事業所・企業統計調査の簡易調査で、民営事業所のみ対象
 注) 平成21年、26年は経済センサス-基礎調査、平成24年、28年は経済センサス-活動調査、いずれも民営事業所のみの数値



（平成28年経済センサス-活動調査）

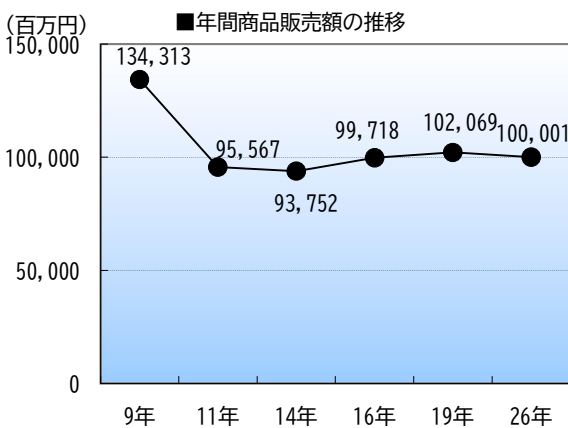
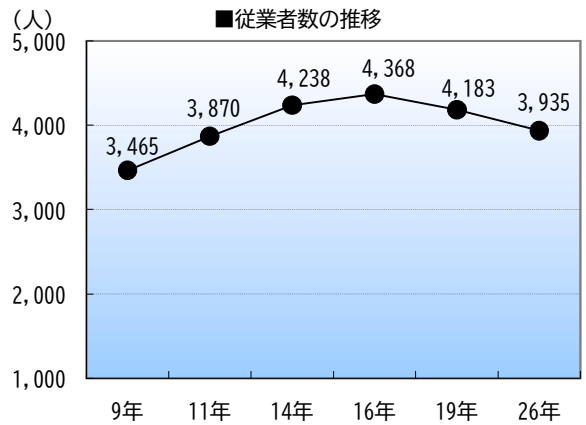
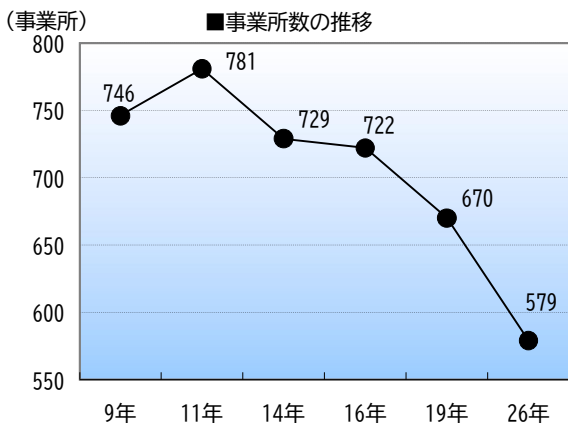
工業（製造業）の推移（工業統計調査） 各年12月31日現在



注) 従業者4人以上の事業所を対象とする

注) 平成23年は経済センサス-活動調査 (H24. 2. 1日現在)
 平成27年は経済センサス-活動調査 (H28. 6. 1日現在)
 平成28年は工業統計調査 (H29. 6. 1日現在)
 平成29年は工業統計調査 (H30. 6. 1日現在)
 平成30年は工業統計調査 (R元. 6. 1日現在)
 令和元年は工業統計調査 (R2. 6. 1日現在)

商業（飲食店除く）の推移（商業統計調査より）



注) 平成21年商業統計調査は、経済センサスの創設に伴い中止