

防ぐ つなぐ 守り抜く

想像を超える水害を
想像する“こと”で
越えていく

洪水から守ろう みんなの地域



水防月間

令和8年5月1日(金) ≡ 31日(日)

主催：国土交通省、内閣府、都道府県、水防管理団体（市町村等）

後援：警察庁、防衛省、総務省消防庁、全国知事会、全国市長会、全国町村会、NHK、一般社団法人日本新聞協会、一般社団法人日本民間放送連盟、日本赤十字社
協賛：全国水防管理団体連合会、公益社団法人日本河川協会、全国治水期成同盟会連合会、一般社団法人建設広報協会、一般社団法人全国海岸協会、
公益社団法人全国防災協会、一般財団法人河川情報センター、全国建設弘済協議会



ハザードマップ
「身近な水害のリスクや
避難経路」を知る



浸水ナビ
「自宅の浸水リスク」を知る



川の防災情報
「洪水の危険度」を知る

北海道は
令和8年6月1日(月)
～30日(火)

水防活動に 参加して下さる 仲間を募集しています！

- 頻発化する水害から皆さんの地域を守るため、**水防活動に参加して下さる仲間(水防団員等)を募集しています！**
- お住まいの市町村(水防または消防担当)までご連絡ください！

水防団の活動紹介動画を公開しています。
<https://youtu.be/Y7gSQi3jpFw>



「水防協力団体」として地域に貢献する 企業・団体を募集しています！

- 水防団や消防団が行う**水防活動をサポートする「水防協力団体」**になっていただける**企業・団体を募集**しています！
- 「水防協力団体」制度は、水防管理者(市町村長など)から指定を受けた上で、**水防活動のイメージアップ等の広報や、水防に必要な物資や保管場所のご提供など、企業・団体の得意分野を活かしたサポートをいただく**ものです。
- 詳しくは、最寄りの市町村(水防、消防担当)又は国土交通省(水管理・国土保全局河川環境課水防企画室 [hqt-suibou2@ki.mlit.go.jp])までご連絡ください！

水防に関する 啓発等の協力

- ・水防に関する知識の普及、啓発、イメージアップ
- ・水防に関する情報収集、提供

水防活動への 協力

- ・水防に必要な資機材の保管、提供
- ・水防上必要な監視、警戒



社内へのポスター掲示など水防に関する啓発の協力



水防資機材の保管、提供

水防活動とは？

- 水防活動は、**地域を水害から守る、とても大切な取り組み**です。
- 水防活動では、「**巡視活動**」、「**避難誘導**」、「**水防工法**」、「**救助活動**」、「**排水作業**」などを行い、皆さんの命や財産を守っています。

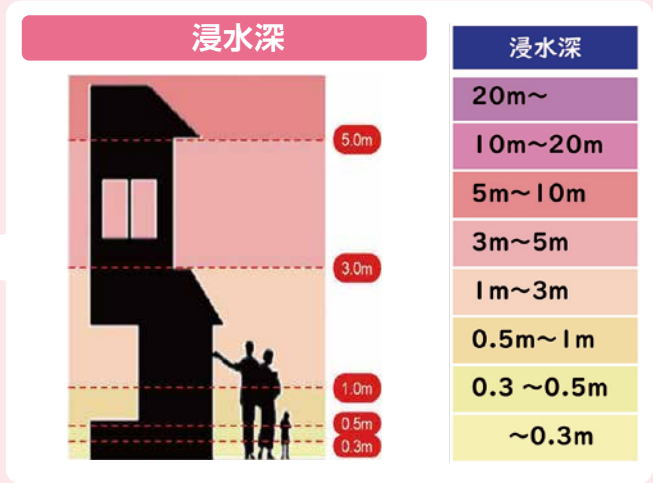
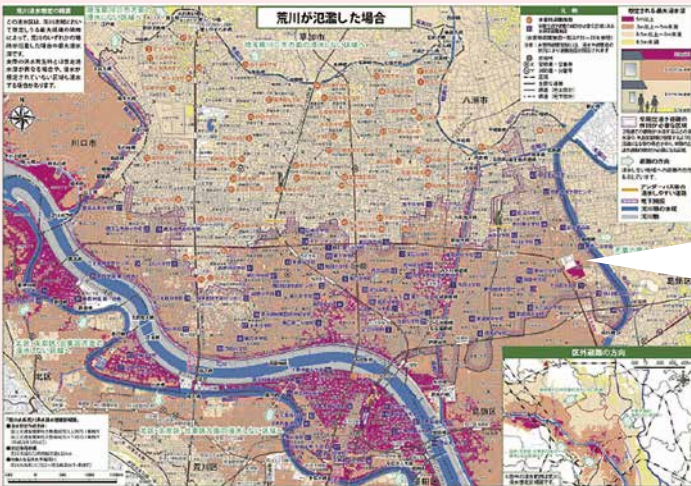
水防活動の具体事例



いざ！というときのために、水

ハザードマップ

▶ 自治体から配布されるハザードマップで避難場所、避難経路を事前に確認。



早期の立ち退きが必要な範囲

洪水により家屋倒壊等の危険がある範囲



浸水継続時間



浸水継続時間 (0.5m以上)
12時間未満
12時間～1日
1日～3日未満
3日～1週間
1週間～2週間
2週間以上

重ねるハザードマップ

▶ 住所もしくは、現在地を検索することで、浸水深や水害発生のおそれがあるときにとるべき行動を確認。

1 ハザードマップ
ポータルサイトへアクセス
<https://disaportal.gsi.go.jp/>

2 住所を入力 または 現在地から探す

住所から探す 住所を入力することで、その地点の災害リスクを調べることができます

例：茨城県つくば市北部1/国土地理院

現在地から探す 現在地から探す

想定される浸水深や水害発生のおそれがある場合にとるべき行動を確認できます。

川の防災情報

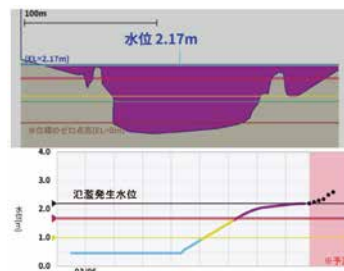
▶ 洪水時に地図または市町村から近くの川の水位やカメラ画像を確認。

<https://www.river.go.jp/index>



河川水位

国・都道府県の水位情報が確認可能。水位が上昇すると着色強調表示。令和8年出水期より国管理河川などで「氾濫発生水位」を新たに表示。



ライブカメラ

国・都道府県のカメラ画像。



害への備えをしましょう

日頃からの備えが、いざというときに必ず役に立ちます。

ハザードマップでリスクを知ったら『マイ・タイムライン』の作成・検討!

▶マイ・タイムラインとは、台風の接近等によって、河川水位が上昇する時に、住民一人ひとりの家族構成や生活環境にあわせて、「いつ」「何をするのか」をあらかじめ時系列で整理した自分自身の防災計画です。

▶マイ・タイムライン作成の流れ

ステップ 1
知る

自分のまちの
ハザードマップを確認!

ハザードマップポータルサイト

<https://disaportal.gsi.go.jp/>



ステップ 2
気づく

「逃げキッド」で
住んでいる場所の危険性と
とるべき行動を考える!

▶マイ・タイムライン作成ツール「逃げキッド」

「逃げキッド」は、楽しく、簡単に、マイ・タイムラインを作成でき、命を守るための準備や行動を考えることができるツールです。



国土交通省
マイ・タイムラインホームページ

<https://www.mlit.go.jp/river/bousai/main/saigai/tisiki/syozaiti/mytimeline/index.html>

洪水ハザードマップや浸水想定区域図等でチェック

◇あなたの住んでいる場所の浸水深は?
3.0~5.0 m

◇あなたの住んでいる場所の浸水継続時間は?
72 時間

◇あなたの住んでいる場所は家屋倒壊等氾濫想定区域ですか?
 はい いいえ

◇あなたの住んでいる場所は土砂災害の危険があるところですか?
 はい いいえ

ステップ 3
考える

身近な人と避難行動に
ついて話し合!

▶日本防災士機構や日本損害保険協会等の団体もマイ・タイムラインを積極的に支援しています!!



防災士を対象としたマイ・タイムライン普及支援に向けた講師育成研修



日本損害保険協会によるマイ・タイムライン作成サイト

マイ・タイムラインの作成は、**地区の防災計画と合わせて検討することが有効**です。
自主防災組織や地域の皆様で、是非、取り組んでみましょう。

気象の警報などが変わります

	洪水予報河川 ※外水氾濫	水位周知河川 ※外水氾濫	その他河川、水路・下水道 ※洪水予報河川以外の外水氾濫、内水氾濫
発表主体	河川事務所または都道府県と気象庁	河川事務所または都道府県	気象台
発表単位	河川ごと	河川ごと	市町村ごと ※市町村を分割して発表する場合もある。
相当情報	洪水に関する情報	水位到達情報※1	大雨に関する情報
5相当	レベル5氾濫特別警報※2	レベル5氾濫発生情報※2	レベル5大雨特別警報※2
4相当	レベル4氾濫危険警報	レベル4氾濫危険情報	レベル4大雨危険警報
3相当	レベル3氾濫警報	レベル3氾濫警戒情報	レベル3大雨警報
2	レベル2氾濫注意報	レベル2氾濫注意情報	レベル2大雨注意報

※1 水位周知河川は、河川事務所又は都道府県が河川ごとに発表する水位到達情報のほか、気象台が市町村ごとに発表する大雨に関する情報の中でも取り扱われる。
※2 水防計画に定められた河川は、河川管理者からの氾濫通報に基づくレベル5氾濫発生情報が発表される。

洪水・大雨に関する警戒レベル相当情報

警報・注意報の情報名に「レベル」が付記されます

◎発表される警報・注意報の名称にレベルが付記されます。避難行動と直結するレベルがすぐわかり、避難判断の目安が明確になります。
【変更例】(旧)「大雨警報」→(新)「レベル3大雨警報」

「警戒レベル4相当」の情報は「危険警報」として発表されます

◎危険な場所から避難が必要な状況であるレベル4相当の情報が「危険警報」として発表されます。
【変更例】(旧)「氾濫危険情報」→(新)「レベル4氾濫危険警報」

河川の氾濫の危険度の伝え方が変わります(特別警報の新設など)

◎従来の「洪水警報」「洪水注意報」は廃止されます。今後は河川の区分に応じ伝え方が変わります。

【変更例】(旧)「洪水警報」
→【洪水予報河川】 (新)「レベル3氾濫警報」
→【洪水予報河川以外の河川】 (新)「レベル3大雨警報」

◎河川の氾濫に関し「レベル5氾濫特別警報」が新設されます。

令和8年度総合水防演習 開催日程

	演習名	開催予定地	開催日
北海道開発局	令和8年度 石狩川水系幾春別川総合水防演習	石狩川水系幾春別川 (北海道岩見沢市北村幌達布地先)	6月6日(土)
東北地方整備局	令和8年度 最上川下流・赤川総合水防演習	最上川水系最上川 (山形県酒田市下瀬地先)	5月31日(日)
関東地方整備局	第74回 利根川水系連合・ 総合水防演習	利根川水系利根川 (群馬県邑楽郡千代田町赤岩地先(利根川左岸河川敷))	5月16日(土)
北陸地方整備局	令和8年度 黒部川総合水防演習	黒部川水系黒部川 (富山県黒部市出島地先)	5月30日(土)
中部地方整備局	令和8年度 天竜川下流連合総合水防演習	天竜川水系天竜川 (静岡県浜松市中央区豊町地先)	5月31日(日)
近畿地方整備局	令和8年度 野洲川総合水防演習	淀川水系野洲川 (滋賀県野洲市三宅地先(野洲川右岸河川敷))	5月16日(土)
中国地方整備局	令和8年度 芦田川総合水防演習	芦田川水系芦田川 (広島県福山市草戸地先)	5月23日(土)
四国地方整備局	令和8年度 土器川総合水防演習	土器川水系土器川 (香川県丸亀市垂水町地先)	5月24日(日)
九州地方整備局	令和8年度 本明川総合水防演習	本明川水系本明川 (長崎県諫早市八天町地先)	5月17日(日)

水防専門家が、水防に関する技術指導・講習等を行います

- 水防工法に関する技術指導、水防に関する講義・講習等を必要とする水防管理団体等に、水防専門家が出前講座に伺っております。
- 水防専門家の派遣については、公益社団法人 全国防災協会までお問い合わせください。

▶ TEL **03-6661-9730**

▶ URL https://www.zenkokubousai.or.jp/saigai_flood.html



©(公社)全国防災協会

水防専門家の指導 積み土の土工(杭省略型)

公益社団法人 全国防災協会 ☎ 03-6661-9730 FAX 03-6661-9733

Public Interest Incorporated Association of Nationwide Disaster Prevention 〒103-0001 東京都中央区日本橋小伝馬町2番8号 小伝馬町ビル6F

ホーム 年間行事 災害・支援関係 出版図書案内 協会の紹介 お問い合わせ

災害・支援関係

- 災害復旧技術専門家派遣実績 >
- 災害情報 >
- 平成30年の災害と対応 >
- 災害情報・国土交通省(内閣リンク) >
- 公民土木施設被害報告(内閣リンク) >
- 自然災害カレンダー >
- 災害復旧支援 >
- 国土交通省「防災」情報リンク >
- 国土交通省「防災」情報リンク >
- 国土交通省「防災」情報リンク >

災害復旧技術専門家のページ

- 災害復旧技術専門家派遣制度 >
- 都道府県等への災害復旧支援(内閣リンク) >
- 水防派遣 >
- 水防専門家派遣制度 >
- 水防月報について(内閣リンク) >
- 水防の基礎知識(内閣リンク) >

水防専門家派遣制度

このページでは、「水防専門家派遣制度の概要」と「申請書等」、及び名簿と派遣実績(予定)について掲載しています。

◎ 制度の概要

水防専門家派遣制度の概要は以下のリンクから確認いただけます。

制度の概要はこちら

■ 制度の詳細については、パンフレットをご覧ください。

制度の詳細はこちら

◎ 派遣に係る申請書等について

水防管理団体等に関係のある申請書等については、フロー図内の申請書様(様式-〇〇)か、下の一覧表の青文字をクリックしますと、Microsoft Wordのファイルをダウンロードできます。

(公社)全国防災協会ホームページ 水防専門家派遣制度の紹介

※水防専門家は、水防団・消防団、国土交通省、都道府県のOBを中心として、水防関係業務に携わった経験を有し、水防知識・技術の伝承・指導を行うことが可能な方です。