

絵で見る統計

家族構成



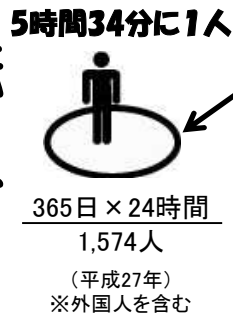
出生



死亡



転入



転出



婚姻



離婚



お年寄り



消防団員



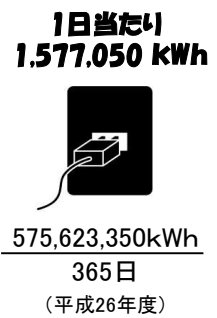
犯罪



交通事故



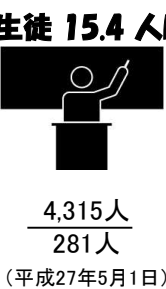
使用電力量



ごみ処理量



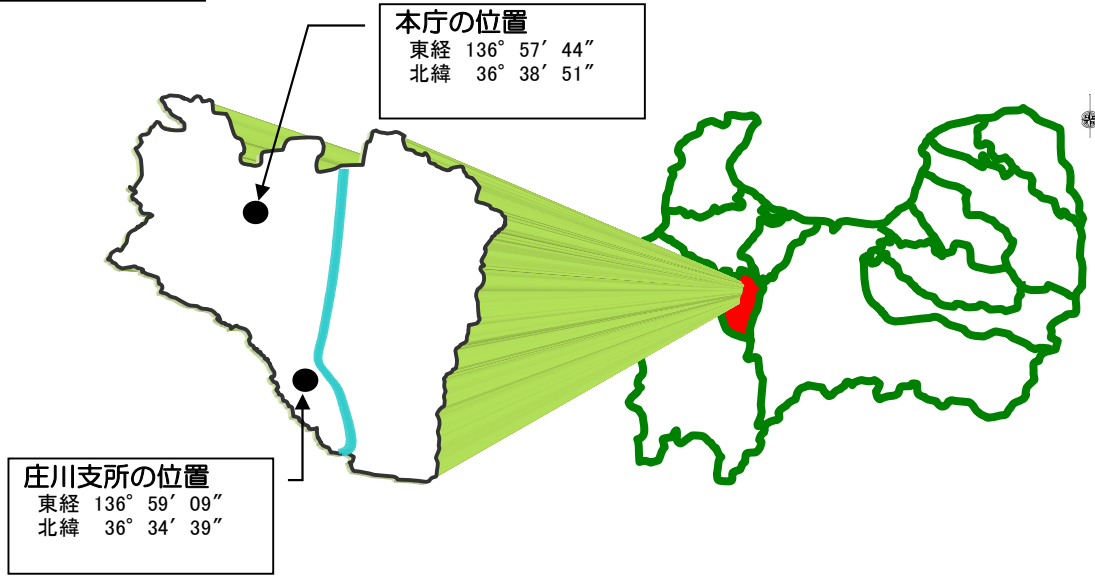
先生



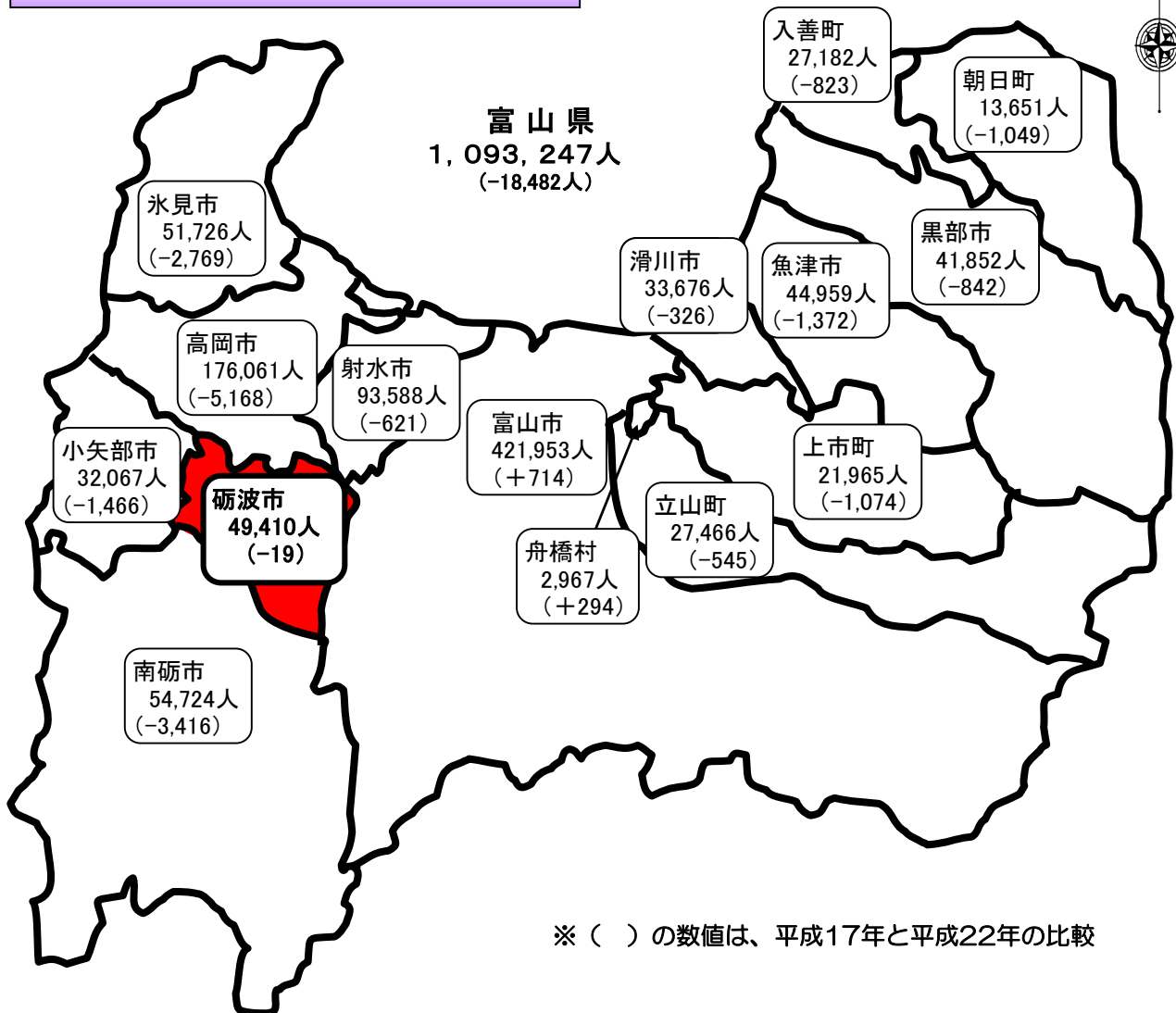
児童生徒



砺波市の位置

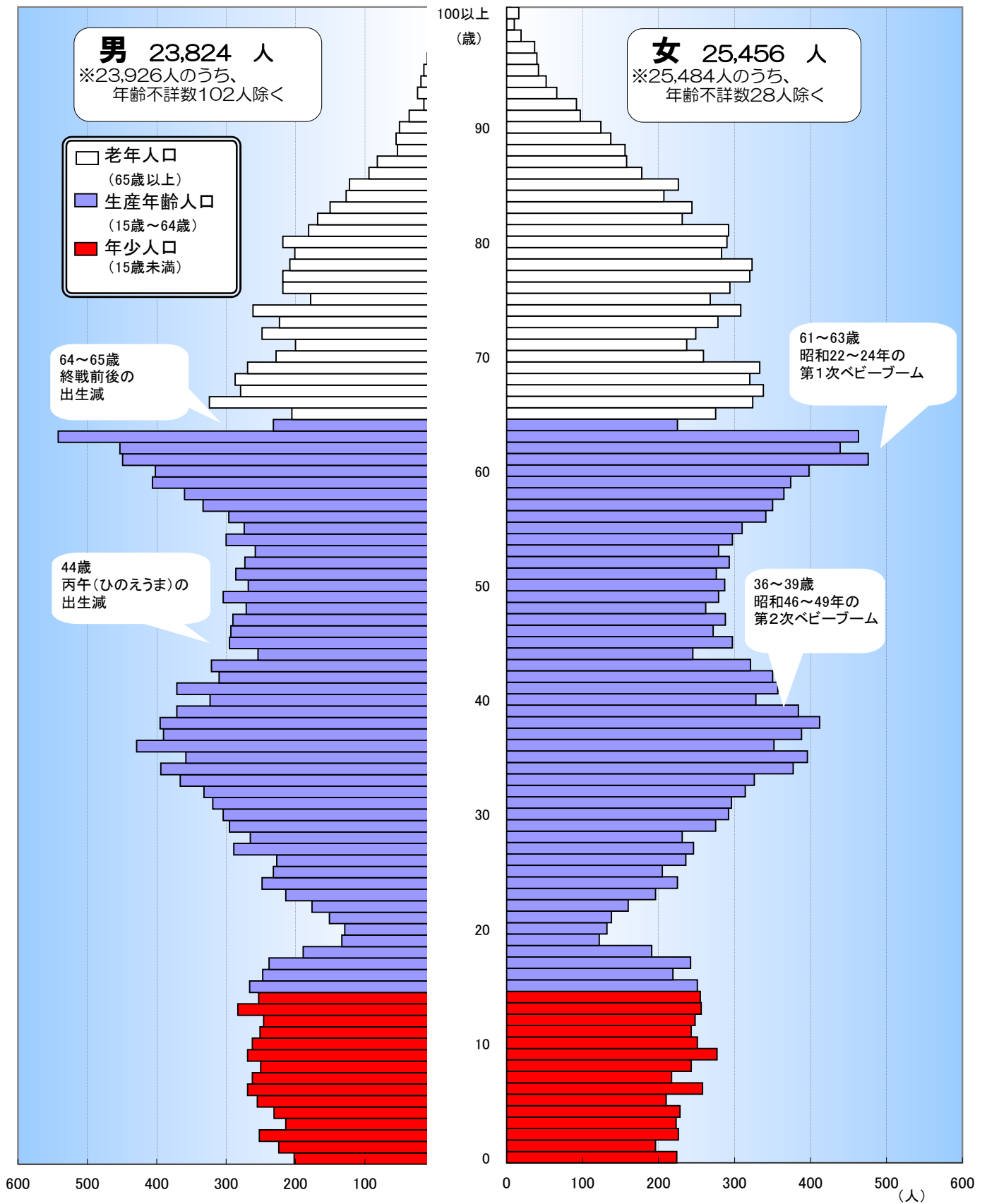


市町村別人口(平成22年国勢調査より)



※ () の数値は、平成17年と平成22年の比較

砺波市の人口ピラミッド(平成22年 国勢調査より)

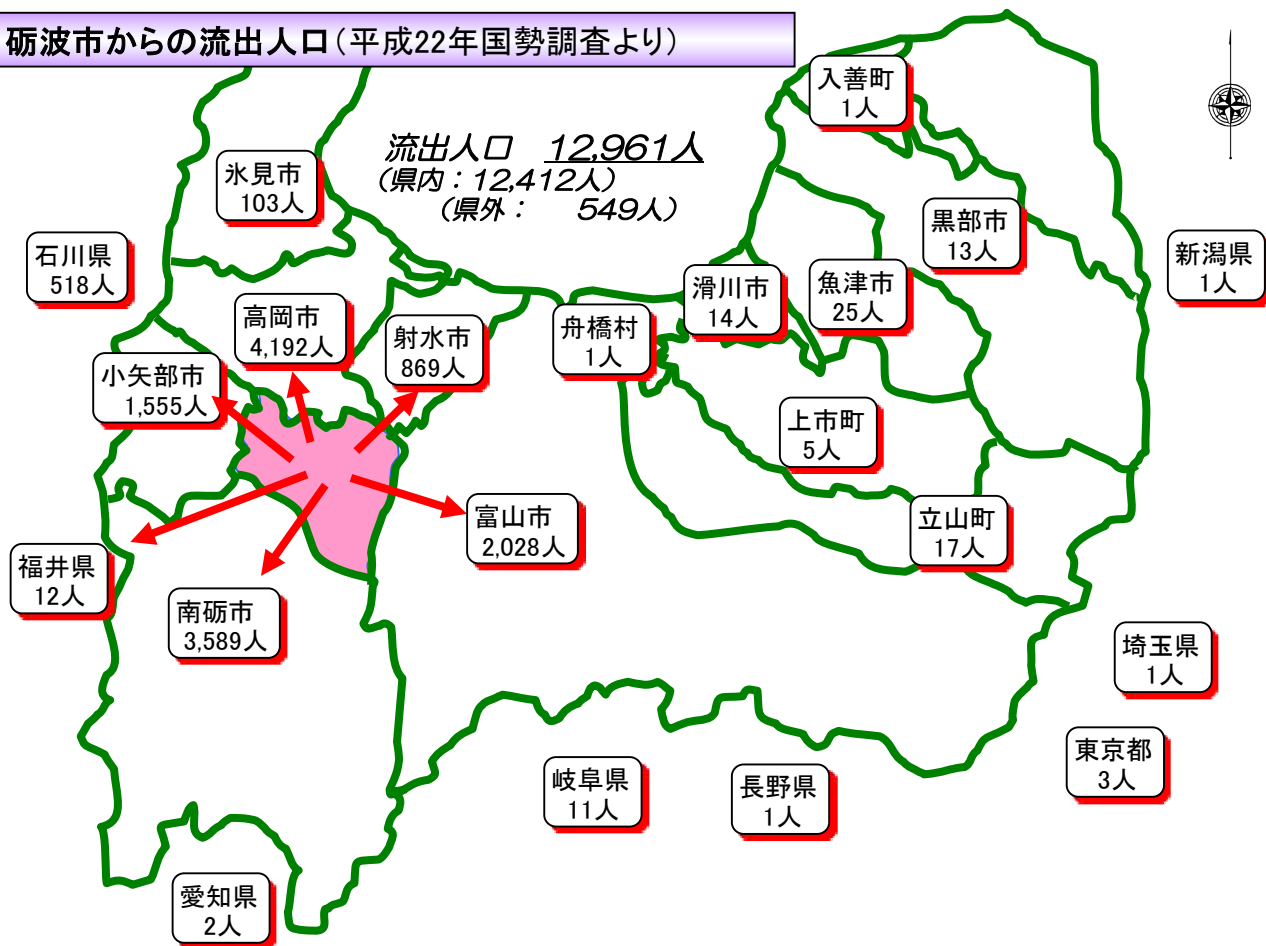


総人口
49,321人

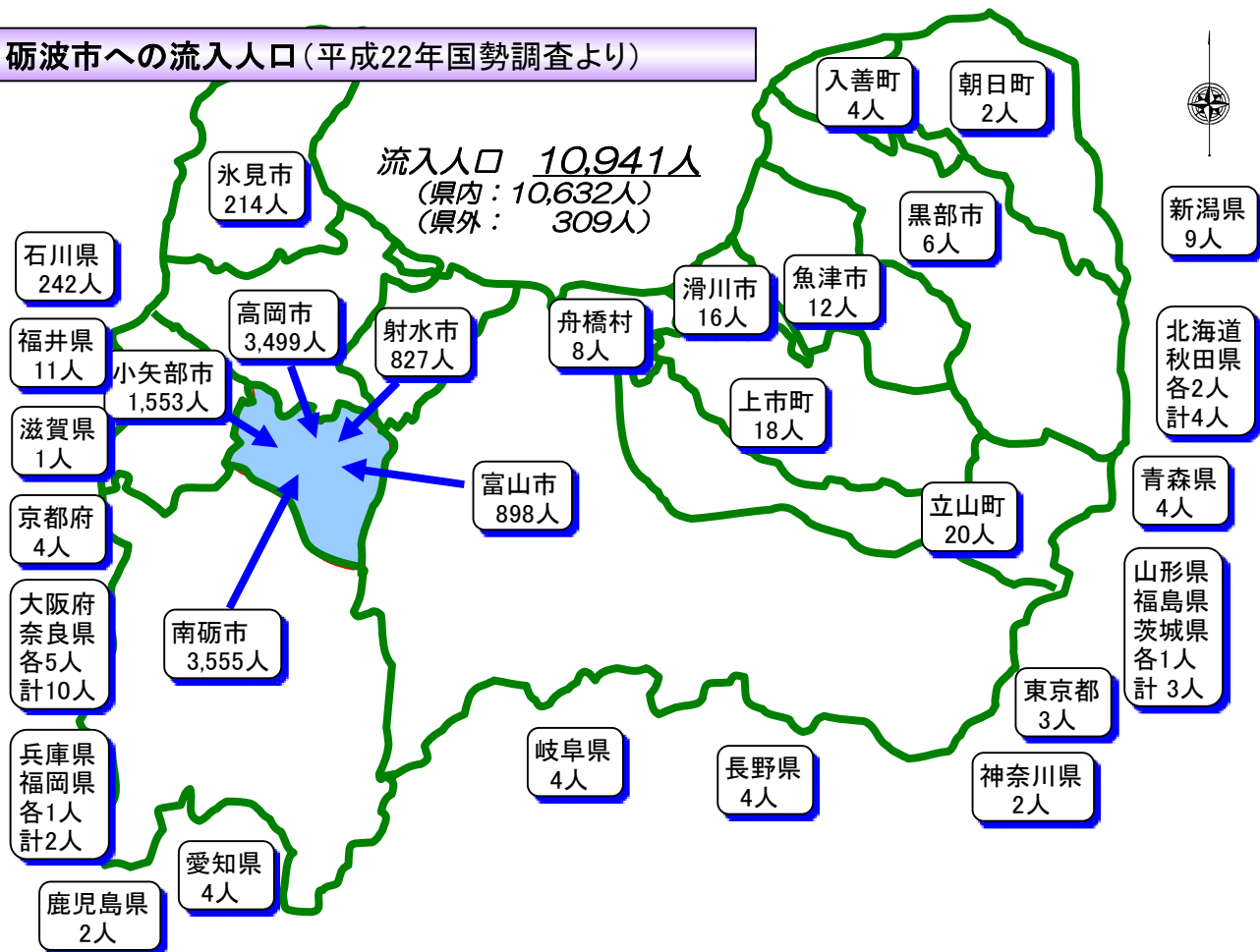


資料: 市民課 注) 外国人を含む

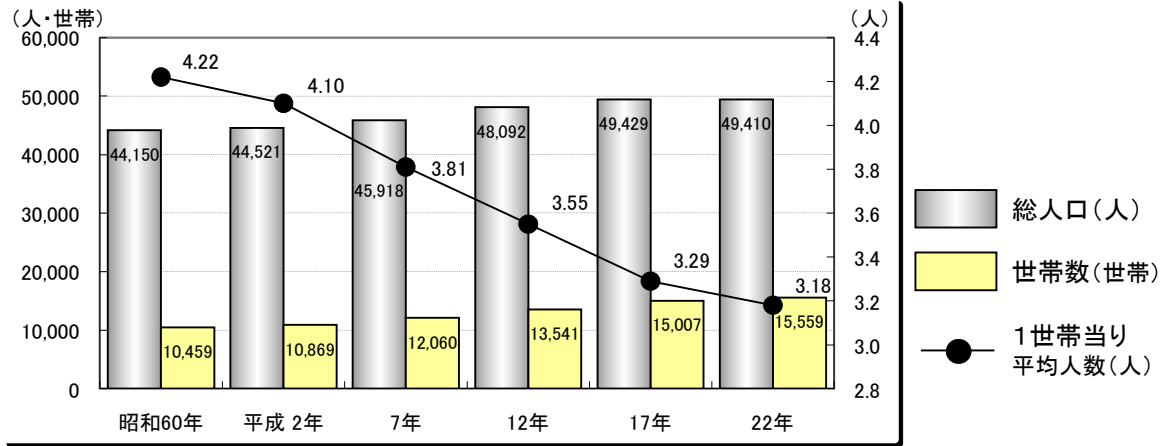
砺波市からの流出人口(平成22年国勢調査より)



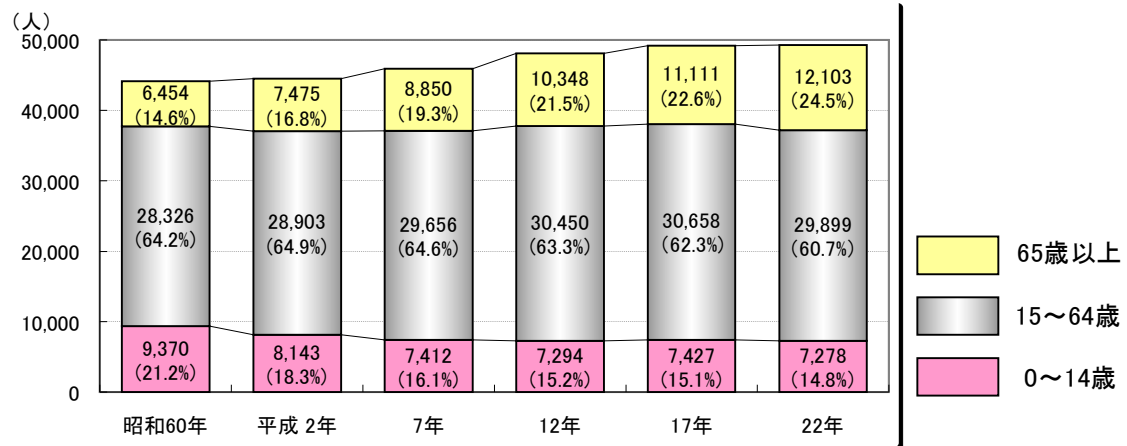
砺波市への流入人口(平成22年国勢調査より)



人口・世帯数等の推移(国勢調査より)

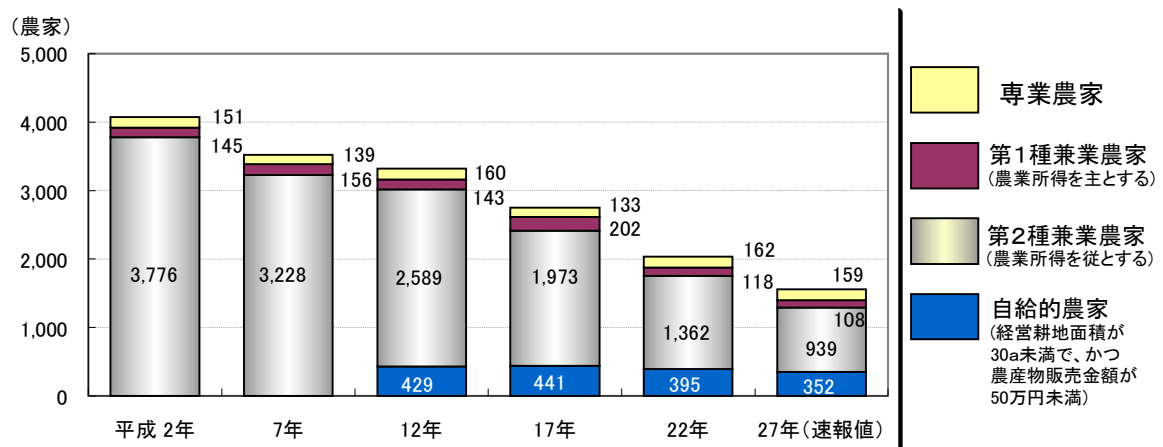


年齢(3区分)別人口の推移(国勢調査より)



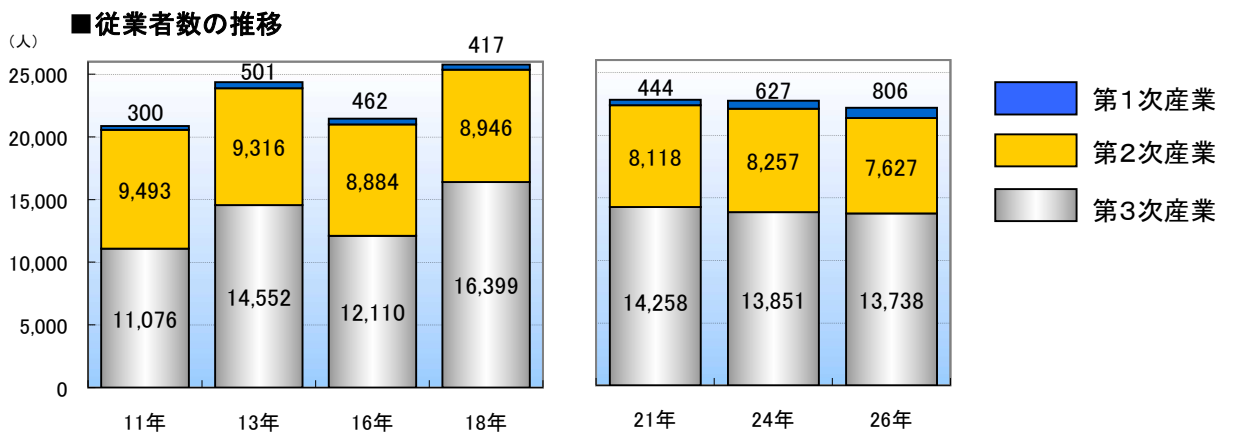
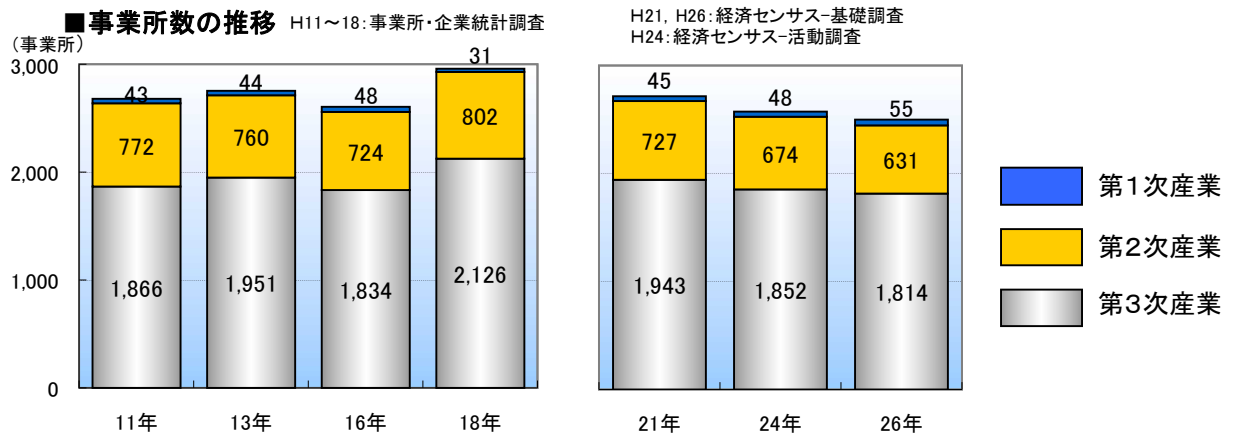
注)平成17年国勢調査は年齢不詳数233人を除く
平成22年国勢調査は年齢不詳数130人を除く

農家の推移(農林業センサスより)



注)平成12・17・22・27年は自給的農家の専業兼業別の調査を行っていないため、自給的農家数を新たに掲載(平成2~7年は自給的農家を含む)

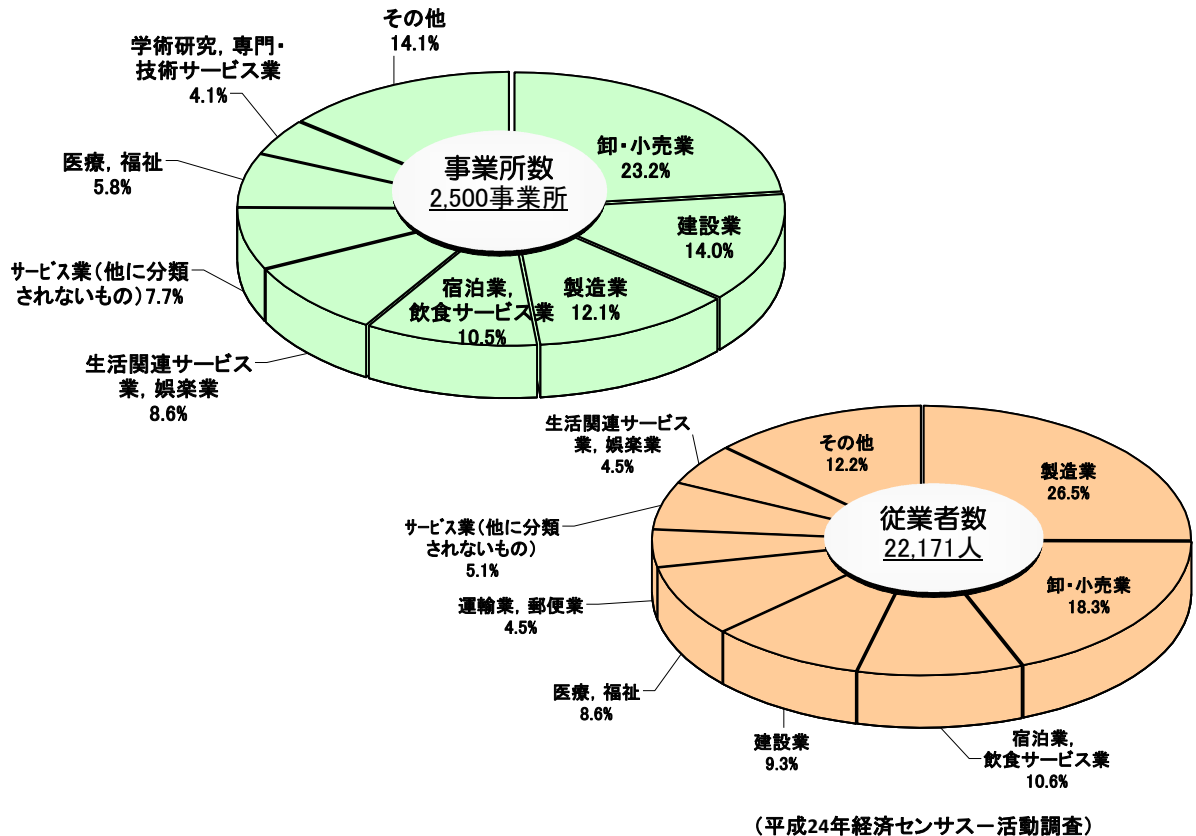
事業所・従業者数の推移(事業所・企業統計調査、経済センサスより)



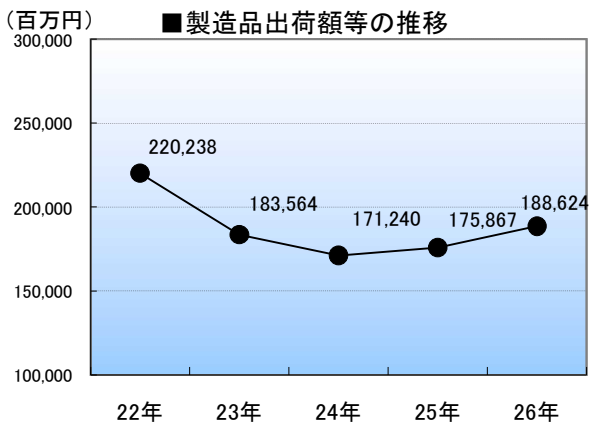
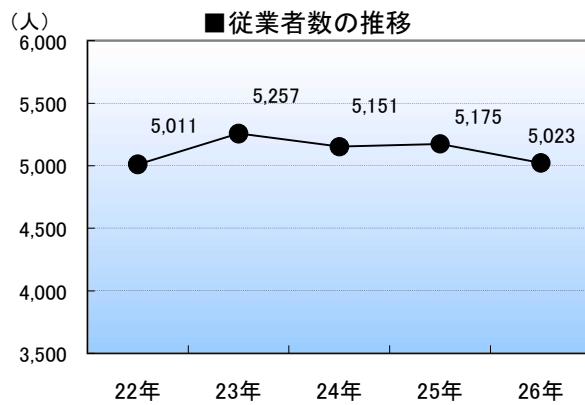
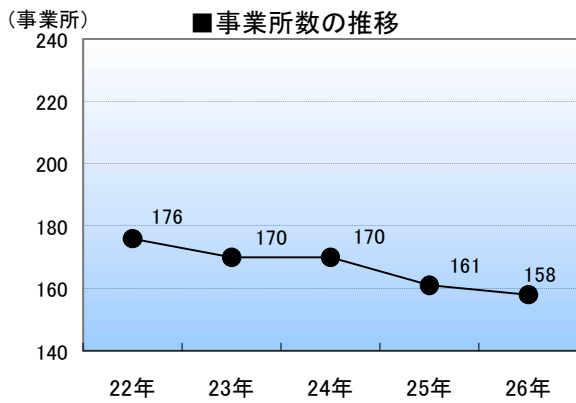
注) 事業所・企業統計調査は、平成18年の調査を最後とし、平成21年から経済センサスに統合

注) 平成11、16年は事業所・企業統計調査の簡易調査で、民営事業所のみ対象

注) 平成21年、26年は経済センサス-基礎調査、平成24年は経済センサス-活動調査、いずれも民営事業所のみの数値



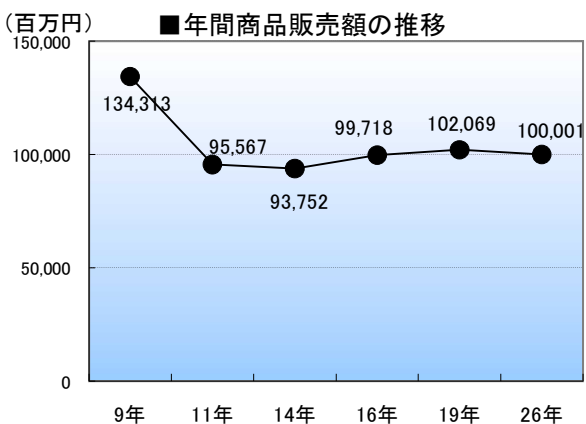
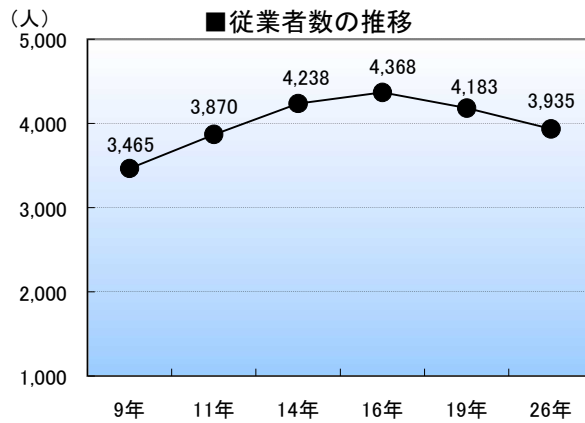
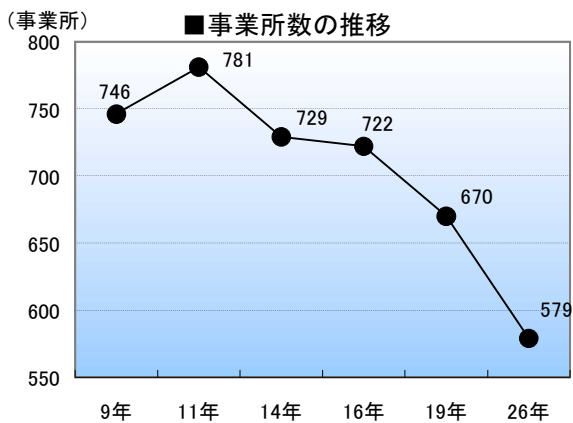
工業(製造業)の推移(工業統計調査より) 各年12月31日現在



注)従業者4人以上の事業所を対象とする

注)平成23年は 経済センサス-活動調査(H24.2.1日現在)

商業(飲食店除く)の推移(商業統計調査より)



注)平成21年商業統計調査は、経済センサスの創設に伴い中止